



BÁCH VIỆT



CÔNG TY TNHH HỢP NHẤT BÁCH VIỆT



369/16 Lò Lu, p. Trường Thạnh, Tp. Thủ Đức, TPHCM



contact@bachvietunited.com



www.bachvietunited.com

HỒ SƠ NĂNG LỰC





Thư ngỏ

Kính gửi: Quý khách hàng, Quý đối tác

Công ty TNHH Hợp Nhất Bách Việt (BVU) gửi lời chào trân trọng đến quý khách hàng.

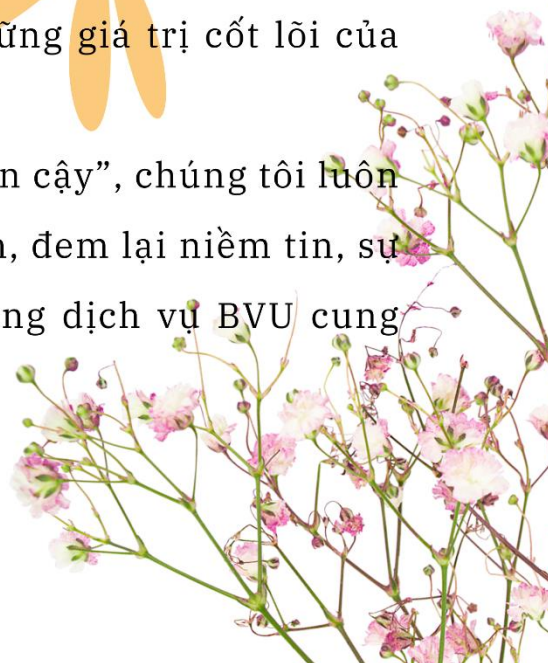
BVU Ltd được Sở Kế hoạch và Đầu tư TPHCM cấp ngày 03 tháng 04 năm 2019 và cấp đổi lần thứ 2 ngày 01 tháng 03 năm 2021.

BVU Ltd được sáng lập bởi các thành viên nhiều năm kinh nghiệm trong lĩnh vực đo đạc khảo sát địa hình địa chất, đo đạc địa chính và tư vấn xây dựng.

BVU Ltd áp dụng nhiều công nghệ khoa học kỹ thuật tiên tiến vào lĩnh vực đo đạc, khảo sát xây dựng để mang đến sản phẩm chất lượng và rút ngắn thời gian thực hiện.

Lấy đội ngũ nhân sự làm nòng cốt đồng thời tôn vinh các sáng tạo, sáng kiến cải tiến kỹ thuật của nhân sự để đóng góp giá trị cho xã hội là một trong những giá trị cốt lõi của chúng tôi.

Với phương châm “Trở thành đối tác tin cậy”, chúng tôi luôn nỗ lực xây dựng một thương hiệu uy tín, đem lại niềm tin, sự hài lòng cho quý khách hàng trong từng dịch vụ BVU cung cấp.



TỔNG QUAN VỀ BVU

1. Tổng quan về Công Ty TNHH Hợp Nhất Bách Việt

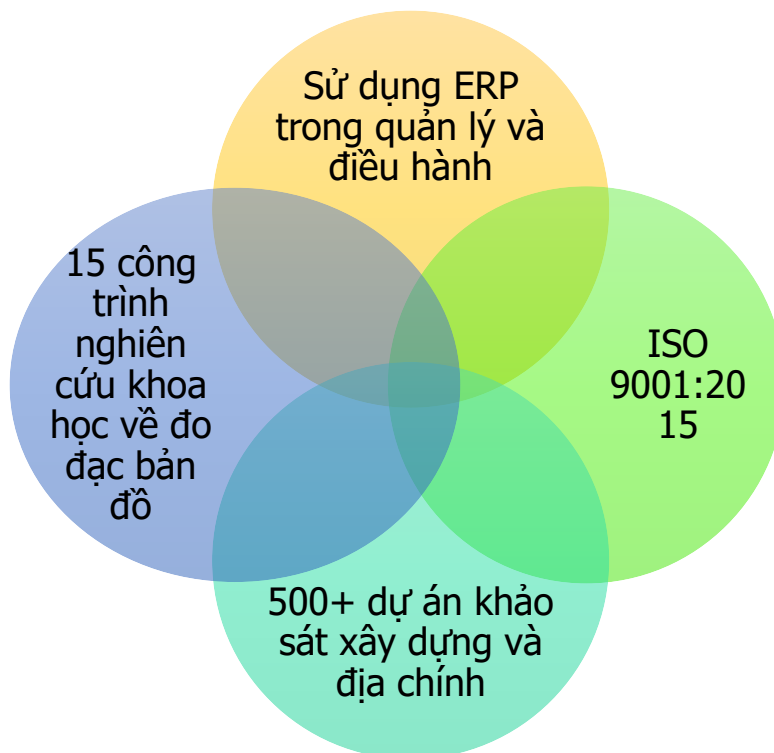
Công ty TNHH Hợp Nhất Bách Việt cung cấp dịch vụ đo đạc bản đồ và được Cục Đo đạc Bản Đồ và Thông tin Địa Lý cấp giấy phép hoạt động đo đạc và bản đồ số 00611 ngày 4/11/2020;

Công ty TNHH được Sở Xây dựng TPHCM cấp chứng chỉ hoạt động lĩnh vực Xây dựng và Khảo sát xây dựng tại quyết định số 1584/QĐ-SXD-QLNGĐXD ngày 17/9/2020 và quyết định số 221/QĐ-SXD-QLNGĐXD ngày 04/03/2021.

- ❖ Trụ sở: 369/16 Lò Lu, phường Trường Thạnh, Thành phố Thủ Đức, TP. HCM
- ❖ MST: 0315606813
- ❖ Điện thoại: 02835356895
- ❖ Email: viet@bachvietunited.com
- ❖ Website: www.bachvietunited.com

2. Tâm Nhìn:

Đến 2025 chúng tôi cung cấp dịch vụ đo đạc địa chính, khảo sát và tư vấn xây dựng với 500+ dự án trong lĩnh vực bất động sản, khu công nghiệp và hạ tầng kỹ thuật.

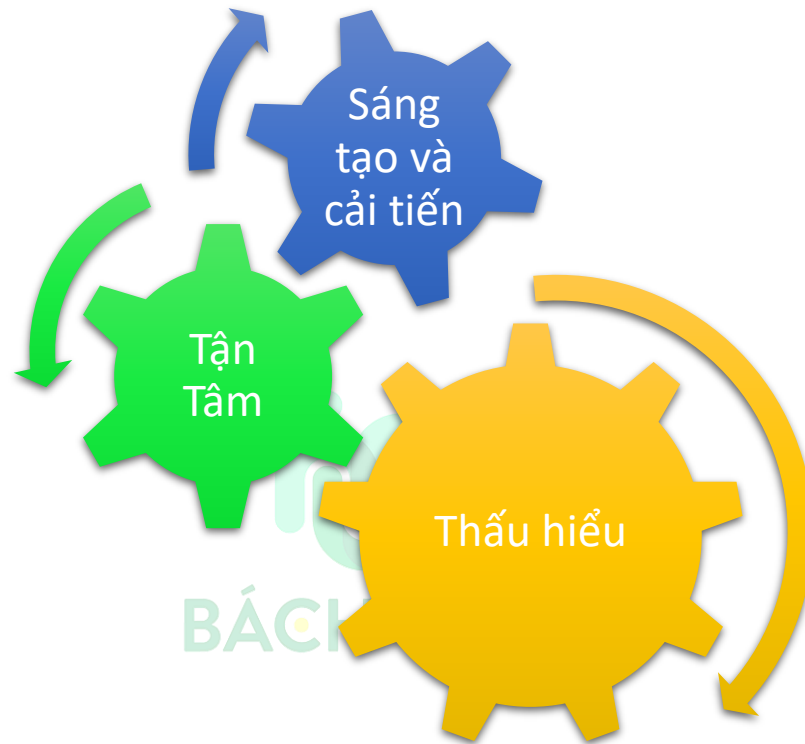


3. Sứ mệnh:

Chúng tôi kết nối sức mạnh trí thức của đội ngũ nhân sự đầy tính trẻ, sáng tạo để cung cấp dịch vụ đo đạc, khảo sát và tư vấn xây dựng chất lượng cao cho các dự án phát triển bất động sản, khu công nghiệp và hạ tầng kỹ thuật.

4. Giá trị cốt lõi

Thấu hiểu khách hàng – Tân tâm phục vụ – Sáng tạo và cải tiến kỹ thuật



5. Các dịch vụ chính

Explore



BÁCH VIỆT

CÁC DỊCH VỤ CHÍNH:



Khảo sát địa hình

Chúng tôi cung cấp dịch vụ khảo sát địa hình có sự kết hợp ứng dụng công nghệ GNSS RTK, UAV và 3D scanning phục vụ lập quy hoạch, thiết kế và triển khai dự án.



Khảo sát địa chất

Dịch vụ khảo sát địa chất: khoan, thí nghiệm ... phục vụ thiết kế dự án dân dụng và công nghiệp.



Đo đạc địa chính

Đo đạc hiện trạng vị trí, lập bản đồ giao thuê đất, bản đồ phân lô tổng thể. Đo vẽ bản vẽ sơ đồ công trình phục vụ hoàn công, đo đạc căn hộ chung cư phục vụ cấp GCN dự án bất động sản.

Explore



BÁCH VIỆT

CÁC DỊCH VỤ CHÍNH:



Quan trắc công trình

Quan trắc biến dạng công trình xây dựng: quan trắc lún, quan trắc nghiêng công trình chính và lân cận.



Ứng dụng GIS

Thu thập dữ liệu thông tin địa lý, phát triển ứng dụng webGIS phục vụ quản lý tài nguyên, quản lý dự án đầu tư và phục vụ quy hoạch.



Thực tế ảo và mô hình 3D

Thiết kế và thi công dịch vụ thực tế ảo, scan 3D vật thể và xây dựng website trình diễn 3D, thực tế ảo.



028 35356895

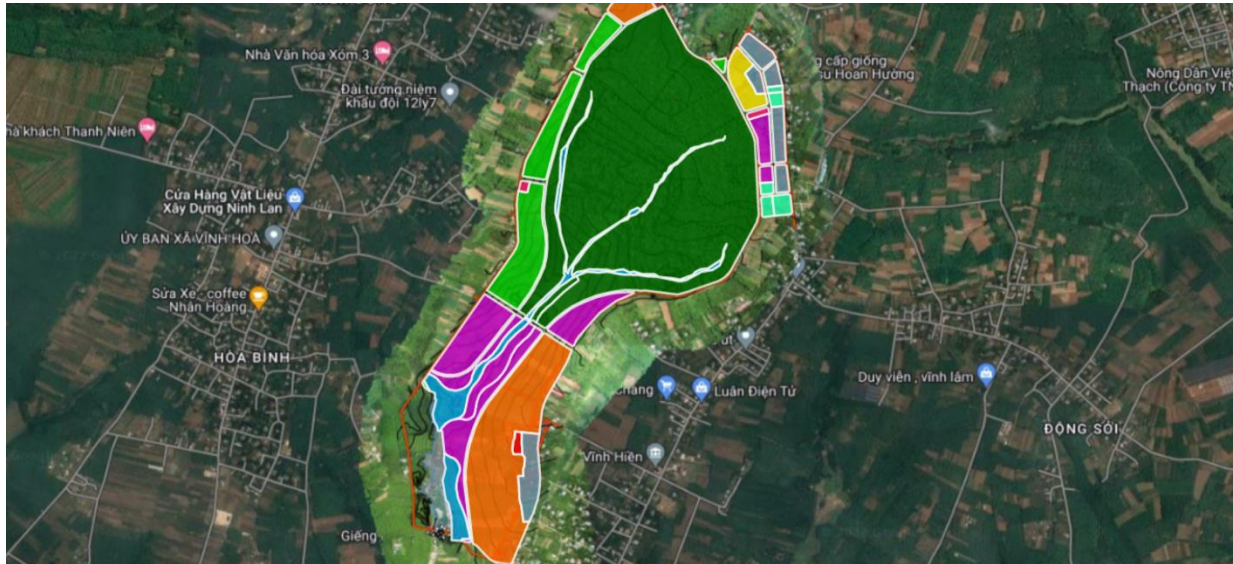


viet@bachvietunited.com



www.bachvietunited.com

7. Dịch vụ khảo sát địa hình



HÌNH ẢNH KHẢO SÁT ĐỊA HÌNH VÀ SẢN PHẨM KHẢO SÁT ĐỊA HÌNH





Scan QR

KHẢO SÁT ĐỊA HÌNH

KHẢO SÁT ĐỊA HÌNH TRUYỀN THỐNG & UAV

Chúng tôi thực hiện khảo sát địa hình các tỷ lệ: 1/500 - 1/2000 bằng phương pháp đo đạc truyền thống (GNSS RTK, toàn đạc điện tử, thủy bình), khảo sát địa hình dưới nước và khảo sát địa hình ứng dụng UAV thành lập bản đồ địa hình và bản đồ địa hình 3D.

WWW.BACHVIETUNITED.COM



HÌNH ẢNH KHẢO SÁT ĐỊA HÌNH 3D VÀ SẢN PHẨM KHẢO SÁT ĐỊA HÌNH 3D



Scan QR

KHẢO SÁT ĐỊA HÌNH

KHẢO SÁT ĐỊA HÌNH 3D

Các kết quả khảo sát địa hình 3D cung cấp dữ liệu 3D point cloud, dữ liệu bình đồ địa hình các tỷ lệ, ảnh trực giao và ảnh VR 360. Qua đó, cung cấp tư liệu trực quan, chính xác cho việc thiết kế quy hoạch dự án, quy hoạch cảnh quan...

KHẢO SÁT ĐỊA HÌNH RESORT



BÁCH VIỆT

KHẢO SÁT MÔI TRƯỜNG & VĂN HÓA

Khảo sát địa hình 3D



Khảo sát địa hình 3D bằng UAV, 3D Laser Scan, Thực tế ảo VR 360 tăng cường. Sản phẩm khảo sát địa hình kết hợp độ chính xác của kỹ thuật và sự tinh tế của hiện thực, hiện trạng dự án. Mang lại cảm xúc sáng tạo trong thiết kế.

Bản đồ tích hợp thông số môi trường



Bản đồ địa hình online tích hợp thông số môi trường:

- Ánh sáng
- Nhiệt độ
- Độ ồn
- Thực vật
- Chất lượng nước bề mặt

Khảo sát văn hóa bản địa



Thu thập thông tin cộng đồng dân cư, tập quán, lễ hội, chợ truyền thống lân cận dự án.

Tìm hiểu và ghi nhận hình ảnh, video về truyền thống, đặc sản của địa phương.



+84 2835356895



viet@bachvietunited.com



www.bachvietunited.com

8. Tư vấn đo đạc địa chính

Đo đạc lập bản vẽ giao thuê đất

- Bản vẽ đăng ký kế hoạch sử dụng đất
- Bản vẽ hiện trạng giao thuê đất
- Bản vẽ phân lô tổng thể
- Bản vẽ xác định ranh dự án

Đo đạc lập bản đồ cấp Giấy chứng nhận quyền sử dụng đất

- Đo đạc lập bản vẽ cấp GCN QSDĐ
- Đo đạc hoàn công cấp sổ hữu tài sản: nhà máy, nhà xưởng, tòa nhà, văn phòng, chung cư...

Dịch vụ địa chính trọn gói dự án phát triển nhà ở

- Tư vấn lập bản vẽ bồi thường
- Tư vấn lập bản vẽ giao đất
- Tư vấn lập bản vẽ 1/500 phân lô tổng thể
- Lập bản vẽ trích lô từng thửa đất
- Xây dựng và quản lý hệ thống mốc tọa độ, cao độ tổng thể của dự án

9. Tư vấn đo đạc hiện trạng và quét 3D laser dự án

Scan 3D laser chính xác

- Lập bản vẽ hoàn công công trình nhanh và chính xác cao
- Thu thập dữ liệu cho dự án triển khai BIM
- Lập mô hình 3D nhà xưởng, nhà bảo tàng, công trình kiến trúc... phục vụ cải tạo, di tu, sửa chữa...

Scan 3D bằng UAV

- Xây dựng mô hình 3D tổng thể dự án từ trên cao phục vụ cải tạo cảnh quan, quản lý chung, marketing...
- Khảo sát thành lập bản đồ địa hình tỷ lệ 1/1000, 1/2000 vùng khó khảo sát: đồi, núi chia cắt bởi nhiều sông, suối...

Scan 3D laser



SCAN 3D LASER CÔNG TRÌNH

Xây dựng mô hình 3D và hoàn công

Scan 3D độ chính xác cao phục vụ xây dựng mô hình khu bảo tồn, công trình kiến trúc cổ và phục vụ hoàn công công trình xây dựng: tòa nhà, khách sạn, công trình cầu, cảng... Bên cạnh đó, scan 3D còn hỗ trợ kiểm định các công trình khó tiếp cận bằng phương pháp đo đạc thông thường và hỗ trợ các công trình cải tạo tàu biển, giàn khoan, nhà máy - đặc biệt nhà máy chế biến thực phẩm....



Tính toán trữ lượng vật liệu trong nhà

Tính toán trữ lượng vật liệu trong nhà chính xác cao bằng Laser scanning. Kết quả chính xác, trực quan cao. Thích hợp tính toán cho các loại vật liệu giá trị cao, khối lượng lớn và khu vực khó di chuyển.



Cung cấp dữ liệu triển khai BIM

Scan 3D cung cấp dữ liệu đầu vào phục vụ việc triển khai BIM và các chương trình quản lý tài sản. Dữ liệu được cung cấp chính xác cao, tin cậy.



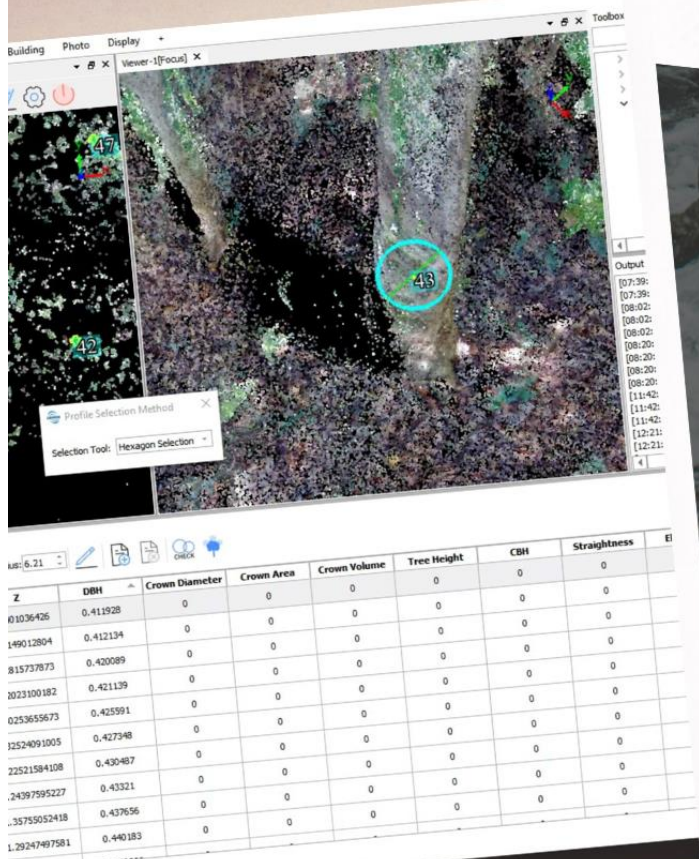
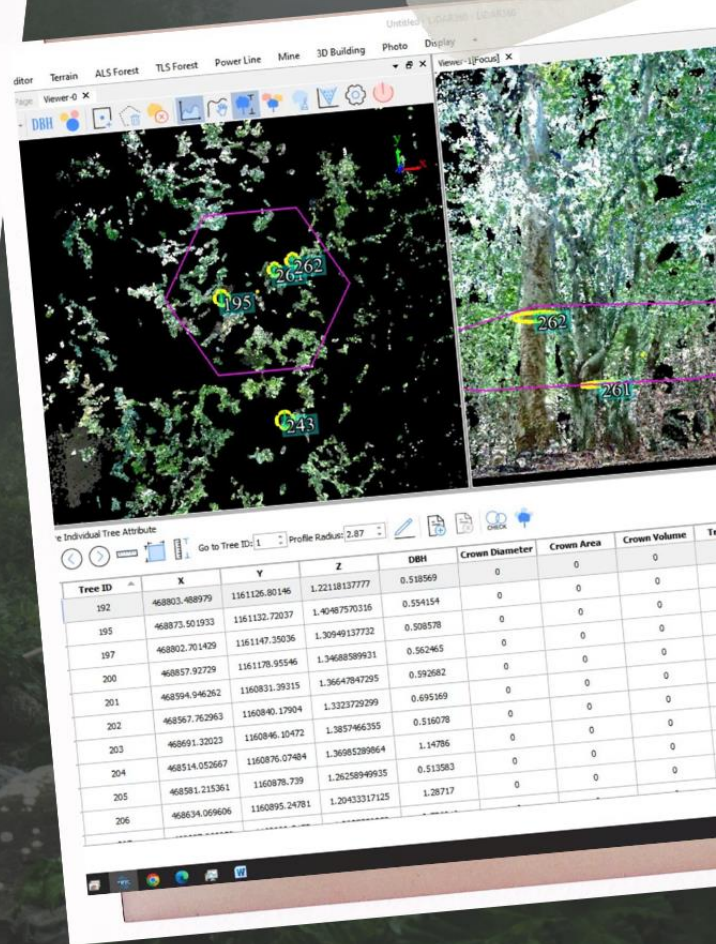
+84 2835356895



viet@bachvietunited.com




www.bachvietunited.com




KHẢO SÁT ĐO LƯỜNG SINH KHỐI RỪNG

Đo đặc tính toán sinh khối rừng trồng như: cau, bạch đàn, dừa, keo... phục vụ quy đổi tính chỉ Carbon. Đo đặc kích thước DBH, CBH, đường kính tán cây... và nhiều thông số của cây.



Scan
3D
rừng



15:57

Thứ Năm, 08/05/2025

Vườn Quốc gia Cát Tiên, X. Mã Đà, H. Vĩnh Cửu, Đồng Nai

Cổng B
OMIRITA Resort
Mỗi bước tới cổng A 1500m nữa



03:22 PM | 08/12
2024


Hợp Nhất Bách Việt



 **BACH VIET** **14:40** 

Hợp Nhất Bách Việt

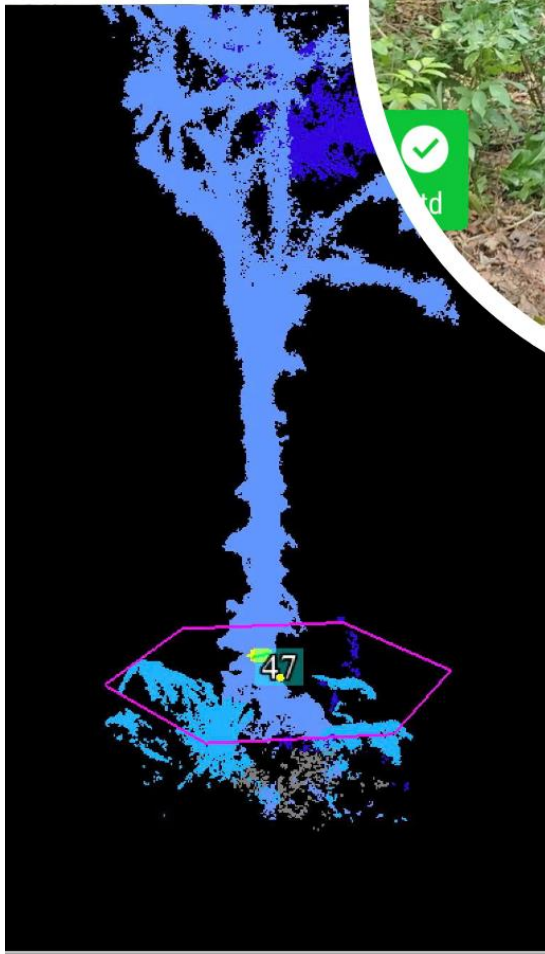
GP4

Mon. 02/12/2024





Tree ID	Trunk Diameter(S-N)	Trunk Diameter(E-W)	Crown Area(sqM)	Height
112	12.8	9.1	78.5	11.2
145	6.3	6.3	25.8	14.5
147	2.3	2.3	2.9	14.7
150	2.6	2.6	4.0	15.0
76	7.1	7.1	22.3	7.6

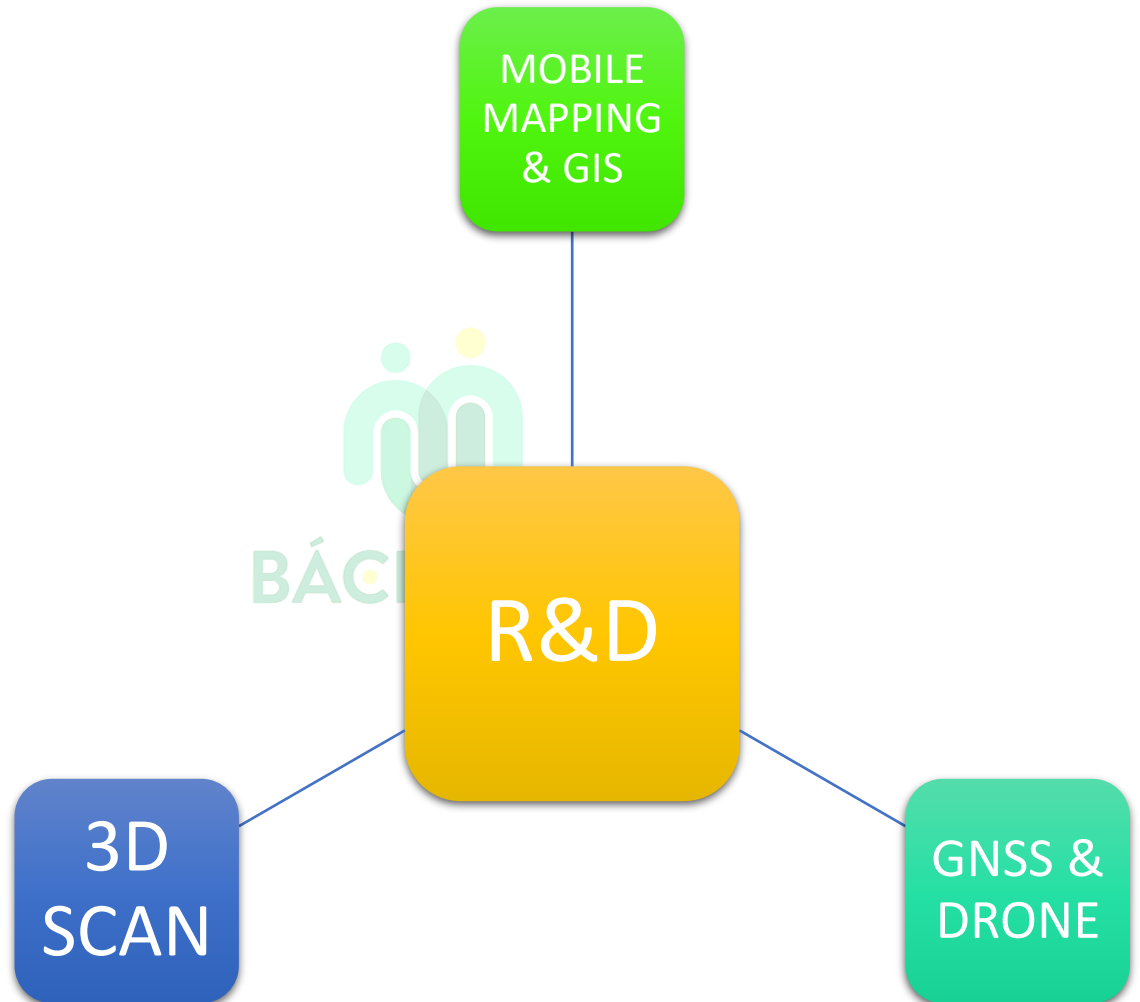


CBH	Straightness	Altitude	TreeSpecies
0	0	0	

10. Thiết kế và thẩm tra thiết kế

- a. Thiết kế công trình dân dụng, nhà xưởng
- b. Thẩm tra thiết kế
- c. Thiết kế MEP, kết cấu.

11. Nghiên cứu và ứng dụng công nghệ mới



GIẢI PHÁP QUẢN LÝ RESORT



WEBGIS TÍCH HỢP VR/AR

Thực tế ảo VR 360 Resort

Tư vấn và thực hiện thực tế ảo toàn bộ Resort một cách chuyên nghiệp, đặc sắc. Qua đó mô tả trực quan các dịch vụ, cảnh đẹp, cơ sở hạ tầng của dự án Resort.



Bản đồ GIS trong quản lý tài sản

Quản lý hệ thống phòng nghỉ, tài sản một cách trực quan từ webGIS.

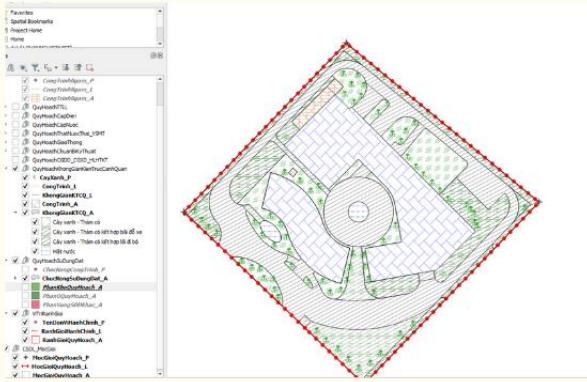
Bản đồ GIS mô phỏng vị trí của tài sản và các thông tin: đơn giá, diện tích, tiện ích, view thực tế ảo bên trong và ngoài tài sản.



Quản lý đặt phòng bằng GIS

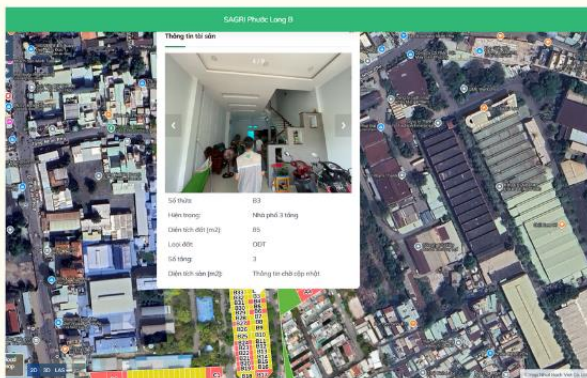

Truy cập tìm kiếm phòng theo quy mô diện tích, đơn giá, vị trí cũng như view VR 360 để tham khảo trước khi đặt lịch nghỉ tại Resort.





ChucNangSuDungDat_A — Features Total: 128, Filtered: 128, Selected: 0

OBJECTID	Thông tin quy hoạch	Mã hồ sơ quy hoạch	Mã đối tượng	Tên
100	1232	maThongTinQH111	N.L.L	Cây xanh - Thân
101	1233	maThongTinQH111	N.L.L	Cây xanh - Thân
102	1245	maThongTinQH111	N.L.L	Cây xanh - Thân
103	1275	maThongTinQH111	N.L.L	Cây xanh - Thân
104	1290	maThongTinQH111	N.L.L	Cây xanh - Thân
105	1231	maThongTinQH111	N.L.L	Cây xanh - Thân
106	1282	maThongTinQH111	N.L.L	Cây xanh - Thân
107	1285	maThongTinQH111	N.L.L	Cây xanh - Thân
108	1292	maThongTinQH111	N.L.L	Cây xanh - Thân
109	1295	maThongTinQH111	N.L.L	Cây xanh - Thân
110	1296	maThongTinQH111	N.L.L	Cây xanh - Thân
111	1299	maThongTinQH111	N.L.L	Cây xanh - Thân
112	1302	maThongTinQH111	N.L.L	Cây xanh - Thân
113	1323	maThongTinQH111	N.L.L	Cây xanh - Thân
114	1326	maThongTinQH111	N.L.L	Điểm tập trung c
115	1258	maThongTinQH111	N.L.L	Giao thông nội b
116	1265	maThongTinQH111	N.L.L	Giao thông nội b
117	1271	maThongTinQH111	N.L.L	Giao thông nội b



GIS QUY HOẠCH BÁCH VIỆT

Chuyển đổi đồ án quy hoạch sang GIS




BÁCH VIỆT

portfolio.



+84 2835356895



viet@bachvietunited.com



www.bachvietunited.com

RÚ LÍNH

QUẢNG TRỊ

KHU DU LỊCH



Khảo sát địa hình 1/500: Quy mô
200 Ha
Chủ đầu tư: Công Ty TNHH TMDV
Du Lịch Sông Hiền CNF


BÁCH VIỆT
2022



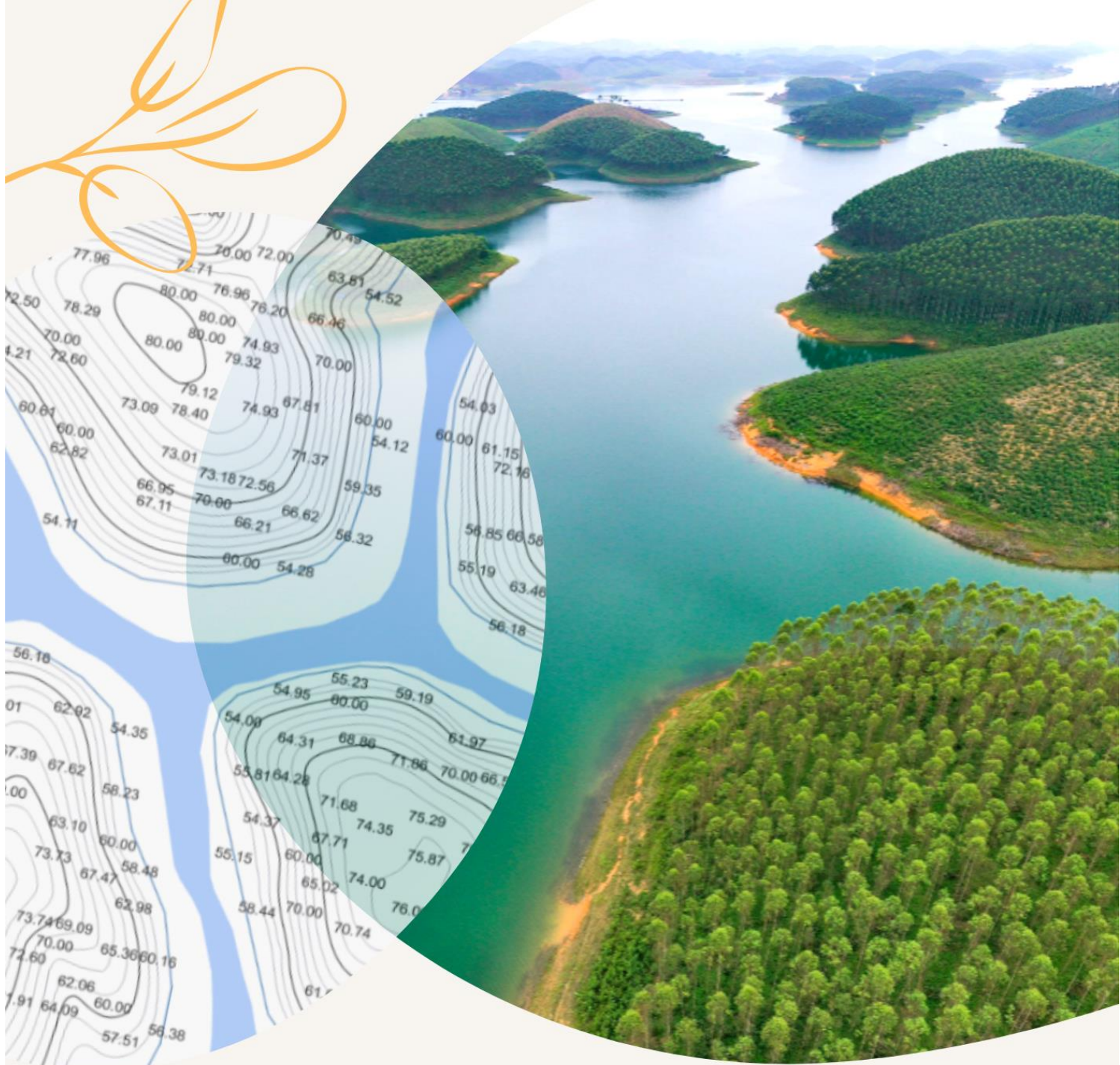
+84 2835356895



viet@bachvietunited.com



www.bachvietunited.com



HỒ THÁC BÀ YÊN BÁI




Quy mô khảo sát: **839** Ha



+84 2835356895

@ viet@bachvietunited.com

www.bachvietunited.com

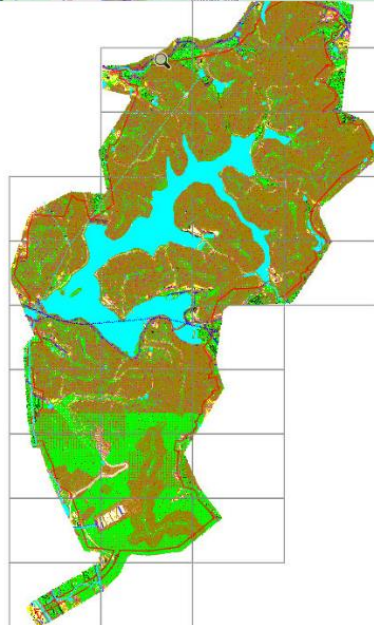
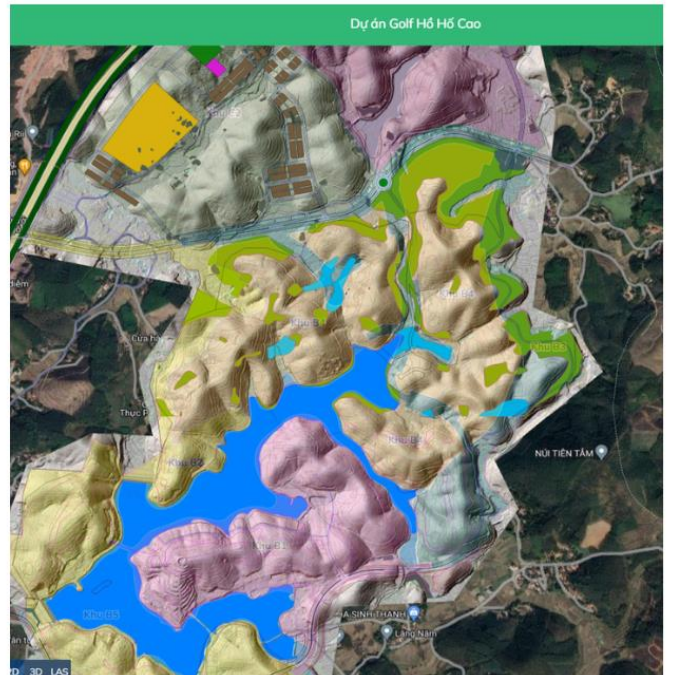
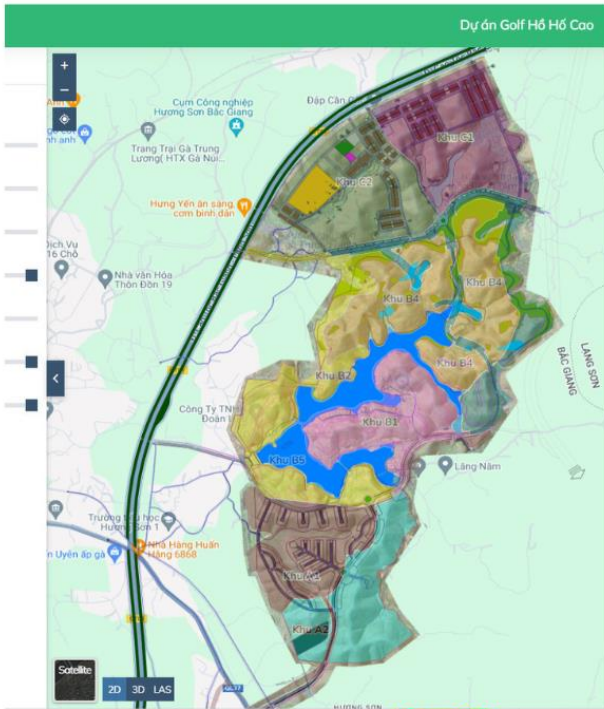


KHẢO SÁT ĐỊA HÌNH 3D



BÁCH VIỆT

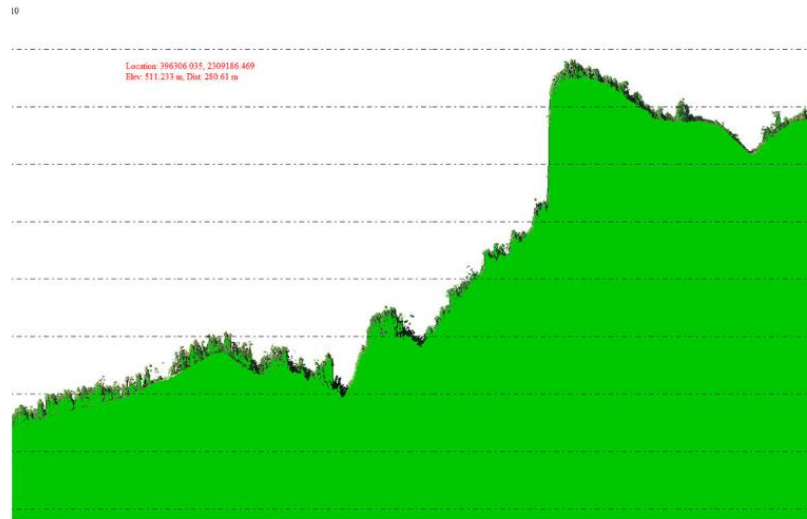
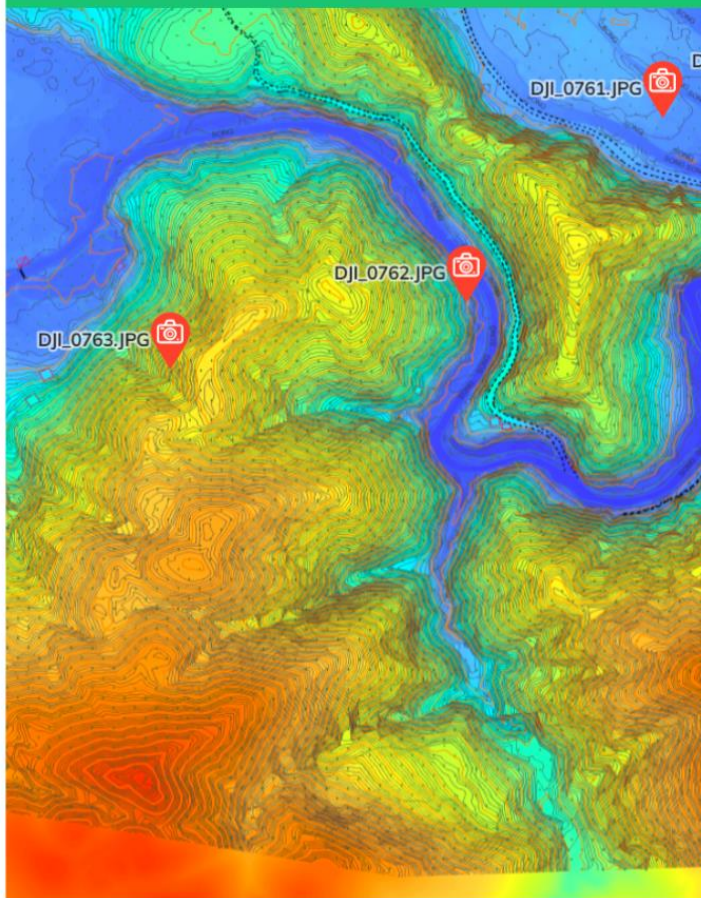
Dự án: Khu Du Lịch biển Bãi Xếp -
Phú Yên



KHẢO SÁT ĐỊA HÌNH SÂN GOLF


BÁCH VIỆT
Dự án: HỒ HỒ CAO

DỰ ÁN PẮC TA TÂN UYÊN LAI CHÂU



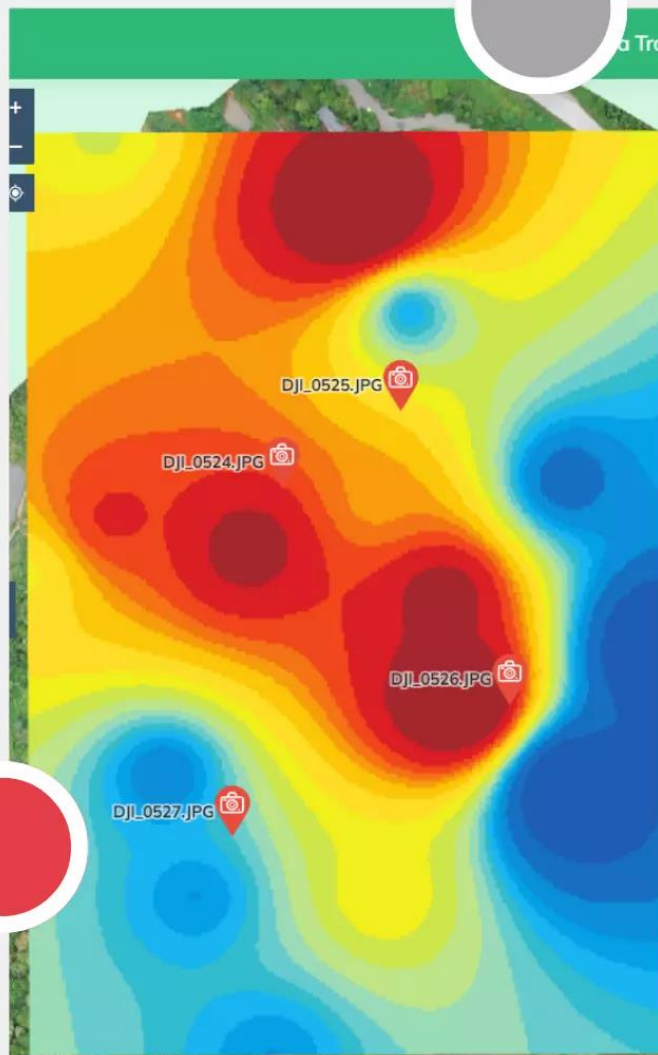
KHẢO SÁT ĐỊA HÌNH



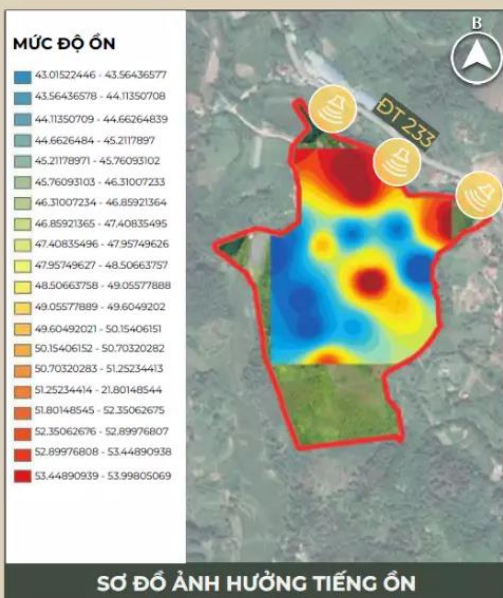
Khảo sát địa hình Gremsy
P. Tăng Nhơn Phú B
TP. Thủ Đức
N 10° 49' 20", E 106° 47' 22"
21/04/2023 - 10:45



KHẢO SÁT MÔI TRƯỜNG



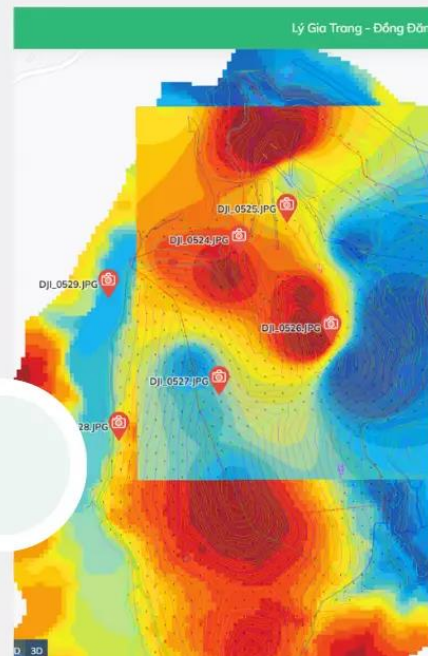
16. TIẾNG ỒN: Tổng hợp và phân tích dựa theo hiện trạng khu đất.



- Nguồn gây ồn: Phương tiện


NHẬN ĐỊNH

- Thời gian ảnh hưởng: 7h30 - 13h30 - 17h.
- Mức độ ảnh hưởng: Khảo sát vành đai, càng chu độ thì độ ồn càng lớn.
- Vị trí ảnh hưởng: Đường giáp với khu đất và khu xây glamping.
- Ảnh hưởng xấu đến trải nghiệm của khách hàng khi tham quan nghỉ dưỡng.



SCAN 3D LASER

Kiss Bridge Phú Quốc - Kiên Giang



+84 2835356895




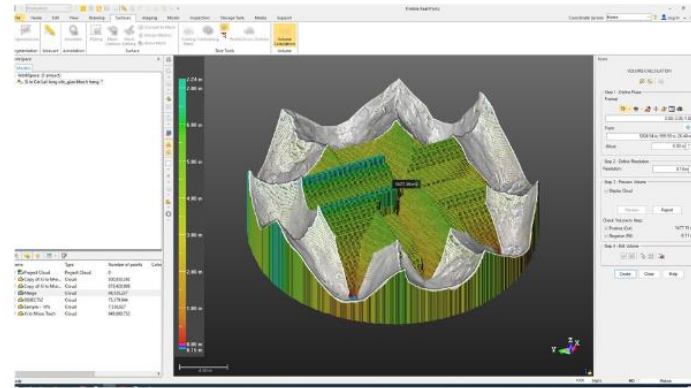
viet@bachvietunited.com



www.bachvietunited.com



Scan 3D Insee




Scan 3D Insee
 P. Thanh Mỹ Lợi
 TP. Thủ Đức
 N 10° 45' 20", E 106° 46' 40"
 11/10/2023, 10:50


Scan 3D laser Silo Insee




BACHVIETUNITED.COM







Scan 3D Insee






BÁCH VIỆT
SCAN 3D LASER
NHÀ MÁY
VINA KYOEI







SCAN 3D LASER

ĐỊA HÌNH



BÁCH VIỆT



**SCAN 3D LASER
TÔN TƯỢNG
MẸ NAM HẢI**



BÁCH VIỆT





QT nghiêng nhà ở Tân Bình



QT lún nhà máy Wilson



QT lún bồn dầu



Nhà ở xã hội An Giang



QT nghiêng Q3



Đo lưới cơ sở



QT nghiêng lân cận Tân Bình



Mốc quan trắc lún có đai bảo vệ





BÁCH VIỆT

bachvietunited.com

Quan trắc


công trình

KHẢO SÁT ĐỊA HÌNH DƯỚI NƯỚC





Dự án: Khảo Sát Địa Hình Sông Nhật

KHẢO SÁT ĐỊA HÌNH DƯỚI NƯỚC



**Dự án: Khu Du Lịch Sinh
Thái Biển Hòn Ngang - Bãi
Cát Thấm**




KHẢO SÁT ĐỊA HÌNH DƯỚI NƯỚC



BÁCH VIỆT

Dự án: Khu Du Lịch Nghỉ Dưỡng
Quốc Tế 5 Sao Hồ Núi Cốc Giai Đoạn
1 - Phúc Xuân - Thái Nguyên








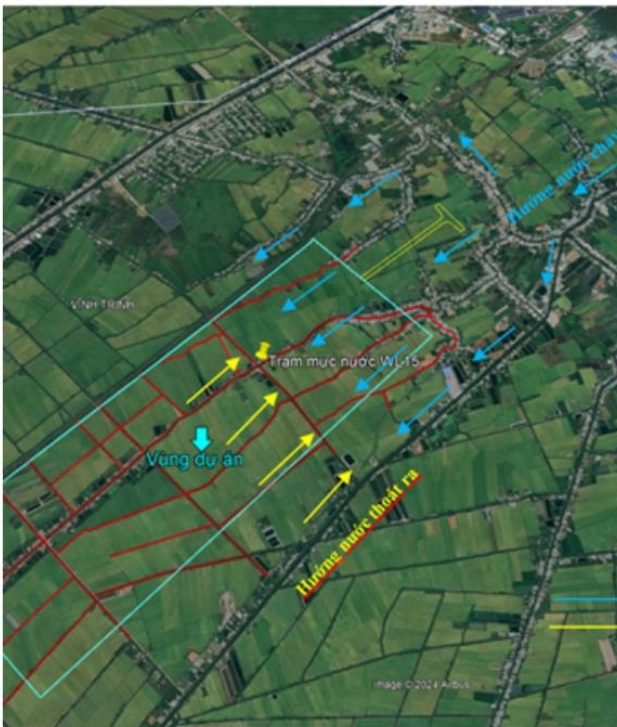
Khảo sát khí tượng

thủy hải văn

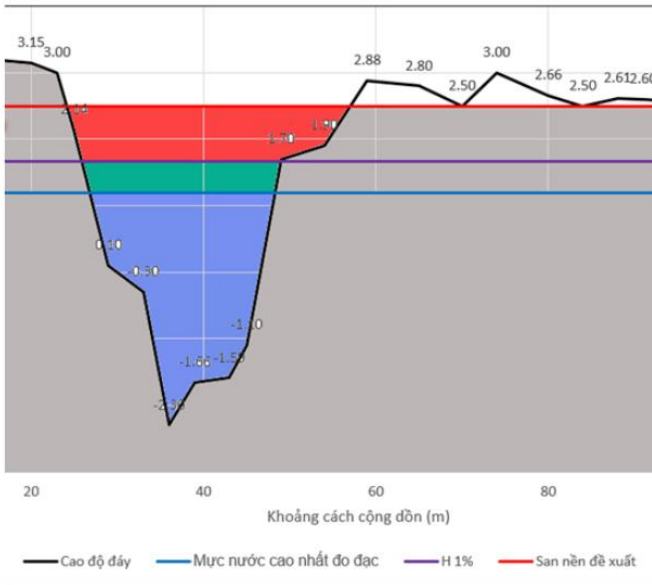


BÁCH VIỆT

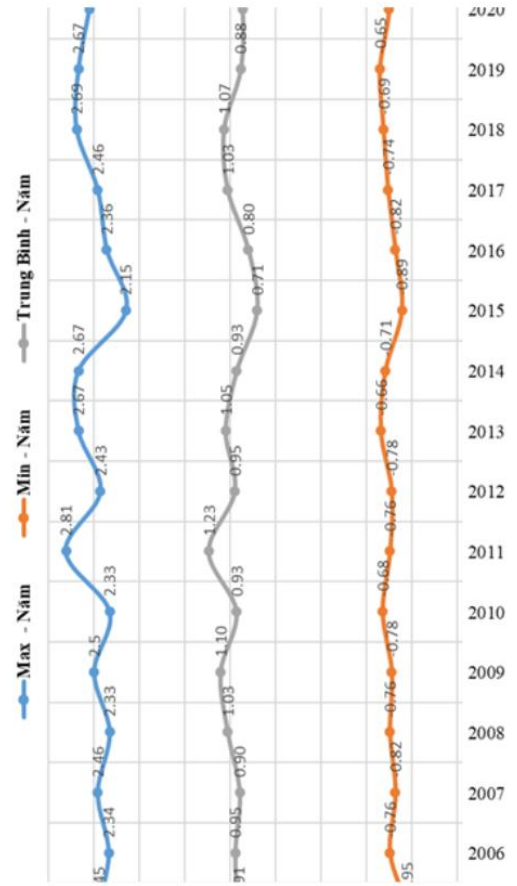




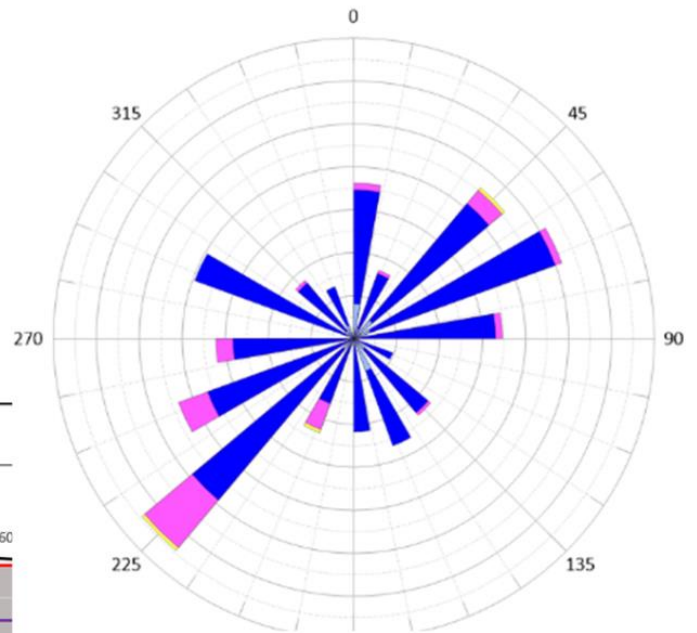
MẶT CẮT NGANG ĐẶC TRƯNG



ĐẶC TRƯNG MỨC NƯỚC THEO NĂM TẠI TRẠM LONG XUYÊN



VẬN TỐC GIÓ THÁNG 10 TRONG 20 NĂM



KHẢO SÁT THỦY VĂN




Dự án: KCN Phú Mỹ 3



BÁCH VIỆT 09:16
Hop Nhat Bach Viet Co. L

Thứ Bảy, 13
X. Tân
B.



CẢNG HÀNG KHÔNG CAM RANH







14 Th12, 2025
10,7088N
Hàm T

Thanh Long Bay B



14 Th12, 2025
10,7087N
Hàm T

Thanh Long Bay B



14 Th12, 2025
10,7087N
Hàm T



15 Th12, 2025
10,7100N
Hàm Thuận N

Thanh Long Bay B

THANH LONG BAY



15 Th12, 2025
10,7100N
Hàm Thuận N



14 Th12, 2025
10,7088N
Hàm T

Thanh Long Bay B



Hố Khoan BH07
Đường ĐCD 05
Đồng Nai



Hố Khoan BH13
Đường ĐCD 05
Đồng Nai
H. Trảng Bom

KHẢO SÁT ĐỊA CHẤT



**Dự án: kho vận thông minh Cainiao
Đồng Nai, tại khu công nghiệp
Giang Điền, huyện Trảng Bom, tỉnh
Đồng Nai**

HM.TOPOGRAPHIC KHẢO ĐỊA
VÀ KHẢO SÁT ĐỊA CHẤT
ĐD. LOT NO.8 IN GIANG DIEN INDUSTRIAL
PARK DONG NAI PROVINCE VIETNAM
BH-09. ĐS 20 M.
NGÀY KHỞI CÔNG 17/3/2022 KẾT THÚC 17/



Khu Công
17 M



Hố Khoan BH09
Đồng Nai
H. Trảng Bom



DỰ ÁN / PROJECT:
CAINIAO LARK DONGNAI
ĐỊA ĐIỂM / LOCATION:
LOT NO.8 IN GIANG DIEN INDUSTRIAL
PARK, DONG NAI PROVINCE, VIETNAM

HỐ KHOAN / BOREHOLE: BH1

NGÀY / DATE: 25/03/22




KHẢO SÁT ĐỊA CHẤT



Dự án: Nhà máy Sản xuất Hóa mỹ phẩm Công ty Cổ phần Marico South East Asia





KHẢO SÁT ĐỊA CHẤT



BÁCH VIỆT

Dự án: Nhà máy hạt giống
CP Seeds Định Quán, Đồng Nai





04/17/2024 14:21:11
Dự án: Khu du lịch sinh thái biển
Hòn Ngang - Bãi Cát Thắm
Hố khoan HK2bs



04/18/2024 11:06:11
Dự án: Khu du lịch sinh thái biển
Hòn Ngang - Bãi Cát Thắm
Hố khoan HK2bs



KHẢO SÁT ĐỊA CHẤT



Dự án: Khu Du Lịch Sinh Thái Biển Hòn Ngang - Bãi Cát Thắm




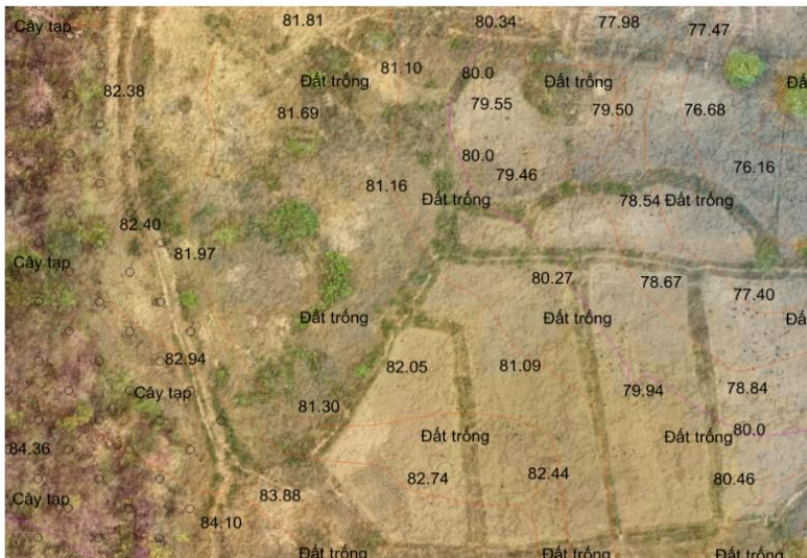
Công ty TNHH Hợp Nhất Bách #khảo sát địa hình
Altitude: 2.0meter
Speed: 0.5km/h
12.703384° N, 109.404795° E
24 April 2024 at 07:25:25 GMT+7




KHẢO SÁT ĐỊA HÌNH TẠI LÀO



Dự án: Khu Tâm Linh Champasat





KHẢO SÁT ĐỊA HÌNH CAMPUCHIA



BÁCH VIỆT

**Dự án: Đồi Bokoh
Kampot, Campuchia**

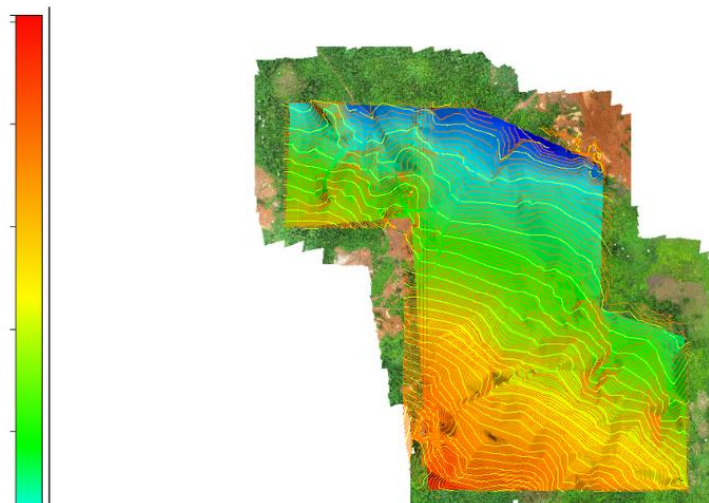


KHẢO SÁT ĐỊA HÌNH TẠI LÀO



BÁCH VIỆT

**Dự án: Mở quặng Hồng Quân
Ban Thong Kha, Lào**



PHÁP LÝ CÔNG TY TNHH HỢP NHẤT BÁCH VIỆT



SỞ TÀI CHÍNH
THÀNH PHỐ HỒ CHÍ MINH
PHÒNG ĐĂNG KÝ KINH DOANH

CỘNG HÒA XÃ HỘI CHỦ NGHĨA VIỆT NAM
Độc lập - Tự do - Hạnh phúc

**GIẤY CHỨNG NHẬN ĐĂNG KÝ DOANH NGHIỆP
CÔNG TY TRÁCH NHIỆM HỮU HẠN HAI THÀNH VIÊN TRỞ LÊN**

Mã số doanh nghiệp: 0315606813

Đăng ký lần đầu: ngày 03 tháng 04 năm 2019

Đăng ký thay đổi lần thứ: 6, ngày 16 tháng 12 năm 2025

1. Tên công ty

Tên công ty viết bằng tiếng Việt: CÔNG TY TNHH HỢP NHẤT BÁCH VIỆT

Tên công ty viết bằng tiếng nước ngoài:

Tên công ty viết tắt:

2. Địa chỉ trụ sở chính

369/16 Lò Lu, Phường Long Phước, Thành phố Hồ Chí Minh, Việt Nam

Điện thoại: 0907 621 115

Số Fax:

Thư điện tử:

Website:

3. Vốn điều lệ : 9.000.000.000 đồng.

Bằng chữ: Chín tỷ đồng

4. Danh sách thành viên góp vốn

STT	Tên thành viên	Quốc tịch	Địa chỉ liên lạc đối với cá nhân; địa chỉ trụ sở chính đối với tổ chức	Phần vốn góp (VNĐ và giá trị tương đương theo đơn vị tiền nước ngoài, nếu có)	Tỷ lệ (%)	Số Giấy tờ pháp lý của cá nhân đối với thành viên là cá nhân; Số Giấy chứng nhận đăng ký doanh nghiệp/ Quyết định thành lập/giấy tờ có giá trị pháp lý tương đương đối với tổ chức	Ghi chú
1	ĐẶNG THỊ TUYẾT NGA	Việt Nam	Số 369/16 Lò Lu, Phường Long Phước, Thành phố Hồ Chí Minh, Việt Nam	3.150.000.000	35,000	054188003 075	

2	PHAN NGUYỄN VIỆT	Việt Nam	Số 369/16 Lò Lu, Phường Long Phước, Thành phố Hồ Chí Minh, Việt Nam	3.150.000.000	35,000	054085009398	
3	PHAN VIỆT TUYỀN	Việt Nam	Thôn Phú Thuận, Xã Hòa Mỹ, Tỉnh Đắk Lắk, Việt Nam	2.700.000.000	30,000	054090012893	

5. Người đại diện theo pháp luật của công ty

* Họ, chữ đệm và tên: PHAN VIỆT TUYỀN

Giới tính: *Nam*

Ngày, tháng, năm sinh: *24/04/1990*

Quốc tịch: *Việt Nam*

Số định danh cá nhân: *054090012893*

Chức danh: *Giám đốc*

Địa chỉ liên lạc: *Phú Thuận, Xã Hòa Mỹ, Tỉnh Đắk Lắk, Việt Nam*

**KT.TRƯỞNG PHÒNG
PHÓ TRƯỞNG PHÒNG**



Võ Thành Thơ

CHỨNG CHỈ

NĂNG LỰC HOẠT ĐỘNG XÂY DỰNG

BỘ XÂY DỰNG
CỤC QUẢN LÝ
HOẠT ĐỘNG XÂY DỰNG

CỘNG HÒA XÃ HỘI CHỦ NGHĨA VIỆT NAM
Độc lập - Tự do - Hạnh phúc

CHỨNG CHỈ NĂNG LỰC HOẠT ĐỘNG XÂY DỰNG

Số: **BXD-00045644**

(Ban hành kèm theo Quyết định số: 14/QĐ-HĐXD-DN ngày 11/4/2024)

Tên tổ chức: CÔNG TY TNHH HỢP NHẤT BÁCH VIỆT

Giấy chứng nhận đăng ký doanh nghiệp/ Quyết định thành lập số: 0315606813

Ngày cấp: 03/4/2019.

Nơi cấp: Sở Kế hoạch và Đầu tư thành phố Hồ Chí Minh.

Tên người đại diện theo pháp luật:

Ông/Bà: Phan Việt Tuyên

Chức vụ: Giám đốc

Địa chỉ trụ sở chính: 369/16 Lò Lu, phường Trường Thạnh, thành phố Thủ Đức, thành phố Hồ Chí Minh.

Số điện thoại: 028.3535.6895

Số fax:

E-mail:

Website:

Phạm vi hoạt động xây dựng:

1. Khảo sát xây dựng:

- Địa hình: Hạng I

Chứng chỉ này có giá trị đến hết ngày: 11/4/2034.

Hà Nội, ngày 11 tháng 4 năm 2024

KT. CỤC TRƯỞNG

PHÓ CỤC TRƯỞNG



Phạm Như Huy

ỦY BAN NHÂN DÂN
THÀNH PHỐ HỒ CHÍ MINH
SỞ XÂY DỰNG

CỘNG HÒA XÃ HỘI CHỦ NGHĨA VIỆT NAM
Độc lập - Tự do - Hạnh phúc

CHỨNG CHỈ NĂNG LỰC HOẠT ĐỘNG XÂY DỰNG

Số: HCM-00045644

(Ban hành theo Quyết định số: 1584/QĐ-SXD-QLNGĐXD ngày 17/9/2020)

Tên tổ chức: **CÔNG TY TNHH HỢP NHẤT BÁCH VIỆT**

Giấy chứng nhận đăng ký doanh nghiệp/Quyết định thành lập số: 0315606813

Ngày cấp: Đăng ký cấp lần đầu ngày 03/4/2019, thay đổi lần thứ 1 ngày 25/3/2020;

Nơi cấp: Sở Kế hoạch và Đầu tư Thành phố Hồ Chí Minh;

Tên người đại diện theo pháp luật:

Ông/Bà: **Phan Việt Tuyên**

Chức vụ: Giám đốc

Địa chỉ trụ sở chính: Số 369/16 Lò Lu, phường Trường Thạnh, Quận 9, Thành phố Hồ Chí Minh

Số điện thoại: 0907621115

Số fax:

Email:

Website:

Phạm vi hoạt động xây dựng:

1. Khảo sát địa hình; địa chất công trình: Hạng III;
2. Thiết kế; thẩm tra thiết kế xây dựng (kiến trúc; kết cấu; điện - cơ điện; cấp - thoát nước) công trình dân dụng và công nghiệp: Hạng III;
3. Thiết kế; thẩm tra thiết kế xây dựng công trình hạ tầng kỹ thuật: Hạng III;
4. Thi công xây dựng công trình dân dụng và công nghiệp; hạ tầng kỹ thuật: Hạng III.

Chứng chỉ này có giá trị đến hết ngày: 17/9/2030./.

Thành phố Hồ Chí Minh, ngày 21 tháng 9 năm 2020

TU. QU. GIÁM ĐỐC

CHANH VĂN PHÒNG



Bùi Văn Hiếu

ỦY BAN NHÂN DÂN
THÀNH PHỐ HỒ CHÍ MINH
SỞ XÂY DỰNG

CỘNG HÒA XÃ HỘI CHỦ NGHĨA VIỆT NAM
Độc lập - Tự do - Hạnh phúc

CHỨNG CHỈ NĂNG LỰC HOẠT ĐỘNG XÂY DỰNG

Số: **HCM-00045644**

(Ban hành kèm theo Quyết định số 2431/QĐ-SXD-QLNGĐXD ngày 16/11/2023)

Tên tổ chức: **CÔNG TY TNHH HỢP NHẤT BẠCH VIỆT**

Giấy chứng nhận đăng ký doanh nghiệp/Quyết định thành lập số: 0315606813

Ngày cấp: Đăng ký cấp lần đầu ngày 03/4/2019;

Nơi cấp: Sở Kế hoạch và Đầu tư Thành phố Hồ Chí Minh;

Tên người đại diện theo pháp luật:

Ông/Bà: **Phan Việt Tuyên**

Chức vụ: Giám đốc

Địa chỉ trụ sở chính: Số 369/16 Lò Lu, phường Trường Thạnh, thành phố Thủ Đức,

Thành phố Hồ Chí Minh

Số điện thoại: 0907621115

Số fax:

Email:

Website:

Phạm vi hoạt động xây dựng:

- Lập thiết kế quy hoạch xây dựng: Hạng III;
- Tư vấn giám sát công tác xây dựng công trình dân dụng, công nghiệp, hạ tầng kỹ thuật: Hạng III;
- Tư vấn giám sát lắp đặt thiết bị vào công trình dân dụng, công nghiệp, hạ tầng kỹ thuật: Hạng III.

Chứng chỉ này có giá trị đến hết ngày: 16/11/2033./

Thành phố Hồ Chí Minh, ngày 16 tháng 11 năm 2023

TU. GIÁM ĐỐC
TRƯỞNG PHÒNG QUẢN LÝ CHẤT LƯỢNG
CÔNG TRÌNH XÂY DỰNG



Nguyễn Thanh Xuyên

ỦY BAN NHÂN DÂN
THÀNH PHỐ HỒ CHÍ MINH
SỞ XÂY DỰNG

CỘNG HÒA XÃ HỘI CHỦ NGHĨA VIỆT NAM
Độc lập - Tự do - Hạnh phúc

CHỨNG CHỈ NĂNG LỰC HOẠT ĐỘNG XÂY DỰNG

Số: HCM-00045644

(Ban hành theo Quyết định số: 221/QĐ-SXD-QLNGĐXD ngày 04/03/2021)

Tên tổ chức: **CÔNG TY TNHH HỢP NHẤT BÁCH VIỆT**

Giấy chứng nhận đăng ký doanh nghiệp/Quyết định thành lập số: 0315606813

Ngày cấp: Đăng ký cấp lần đầu ngày 03/4/2019, thay đổi lần thứ 1 ngày 25/03/2020;

Nơi cấp: Sở Kế hoạch và Đầu tư Thành phố Hồ Chí Minh;

Tên người đại diện theo pháp luật:

Ông/Bà: **Phan Việt Tuyên**

Chức vụ: Giám đốc

Địa chỉ trụ sở chính: Số 369/16 Lò Lu, phường Trường Thạnh, Quận 9, Thành phố Hồ Chí Minh

Số điện thoại: 0907621115

Số fax:

Email:

Website:

Phạm vi hoạt động xây dựng:

1. Khảo sát địa hình, địa chất công trình: Hạng II;
2. Thiết kế, thẩm tra thiết kế xây dựng (kiến trúc; kết cấu; cơ - điện; cấp - thoát nước) công trình dân dụng: Hạng II.

Chứng chỉ này có giá trị đến hết ngày: 04/03/2031./.

Thành phố Hồ Chí Minh, ngày 04 tháng 03 năm 2021

**KIỂM GIÁM ĐỐC
PHÓ GIÁM ĐỐC**
**SỞ
XÂY DỰNG**
THÀNH PHỐ HỒ CHÍ MINH

Huỳnh Thanh Khiết

GIẤY PHÉP HOẠT ĐỘNG ĐO ĐẠC VÀ BẢN ĐỒ SỐ: 00611

Tên tổ chức: **CÔNG TY TNHH HỢP NHẤT BÁCH VIỆT**

Địa chỉ trụ sở chính: 369/16 Lò Lu, phường Trường Thành, Quận 9, Thành phố Hồ Chí Minh.

Điện thoại: 0907621115. Email: dovenhanh@gmail.com.

Giấy chứng nhận đăng ký doanh nghiệp công ty trách nhiệm hữu hạn một thành viên:

Mã số doanh nghiệp: 0315606813;

Cơ quan cấp: Sở Kế hoạch và Đầu tư Thành phố Hồ Chí Minh.

Cấp phép nội dung hoạt động đo đạc và bản đồ:

1. Đo đạc, thành lập bản đồ địa hình chuyên ngành tỷ lệ 1:500, 1:1.000, 1:2.000, 1:5.000;
2. Đo đạc, thành lập bản đồ địa chính;
3. Đo đạc, thành lập bản đồ công trình.

Thời hạn của Giấy phép: Có giá trị đến ngày 04 tháng 11 năm 2025.
Phạm vi hoạt động của Giấy phép: Trong cả nước.

Hà Nội, ngày 04 tháng 11 năm 2020

CỤC TRƯỞNG

**CỤC ĐO ĐẠC, BẢN ĐỒ
VÀ THÔNG TIN ĐỊA LÝ VIỆT NAM**



Hoàng Ngọc Lâm

UBND TỈNH ĐỒNG NAI
SỞ TÀI NGUYÊN VÀ MÔI TRƯỜNG

Số: 6562 /STNMT-CCQLĐĐ

V/v thông báo hoạt động đo đạc và bản đồ
của Công ty TNHH Hợp Nhất Bách Việt.

CỘNG HÒA XÃ HỘI CHỦ NGHĨA VIỆT NAM
Độc lập – Tự do- Hạnh phúc

Đồng Nai, ngày 17 tháng 8 năm 2023

Kính gửi:

- Ủy ban nhân dân các huyện, thành phố;
- Văn phòng Đăng ký đất đai;
- Trung tâm Công nghệ thông tin.

Sở Tài nguyên và Môi trường nhận được Thông báo về việc hoạt động đo đạc và bản đồ của Công ty TNHH Hợp Nhất Bách Việt với các nội dung như sau:

- Tên tổ chức: Công ty TNHH Hợp Nhất Bách Việt.

- Giấy chứng nhận đăng ký doanh nghiệp số: 0315606813 do Sở Kế hoạch và Đầu tư Thành phố Hồ Chí Minh cấp, đăng ký lần đầu ngày 03/4/2019, đăng ký thay đổi lần thứ 2 ngày 01/3/2021.

Giấy phép hoạt động đo đạc và bản đồ số 00611 do Cục Đo đạc, Bản đồ và Thông tin địa lý Việt Nam cấp ngày 04/11/2020 gồm các danh mục:

+ Đo đạc, thành lập bản đồ địa hình chuyên ngành tỉ lệ 1:500, 1:1000, 1:2000, 1:5000;

+ Đo đạc, thành lập bản đồ địa chính;

+ Đo đạc, thành lập bản đồ công trình.

- Trụ sở chính tại: Số 369/16 Lò Lu, phường Trường Thạnh, Quận 9 (nay là thành phố Thủ Đức), thành phố Hồ Chí Minh.

Số điện thoại: 028 3535 6895, Email: viet@bachvietunited.com

- Thông tin về năng lực hoạt động

+ Thông tin về chủ sở hữu: Phan Việt Tuyên;

+ Người phụ trách kỹ thuật: Phan Nguyên Việt (Kỹ sư Trắc địa và Bản đồ);

+ Nhân lực kỹ thuật đo đạc và bản đồ: Phan Nguyên Việt (Kỹ sư Trắc địa và Bản đồ), Lê Văn Bảo (Cao đẳng Công nghệ Kỹ Thuật Trắc địa), Ngô Phước Khải (Trung cấp Quản lý đất đai), Nguyễn Trọng Nghĩa (Kỹ sư Kỹ Thuật Trắc địa - Bản đồ), Phạm Bảo Hân (Kỹ sư Kỹ thuật Trắc địa - bản đồ), Trần Văn Nu (Kỹ sư Quản lý đất đai), Đào Minh Luân (Kỹ sư Kỹ Thuật Trắc địa - Bản đồ), Nguyễn Văn Bảo (Kỹ sư Kỹ Thuật Trắc địa - Bản đồ), Huỳnh Thị Kim Hồng (Kỹ sư Kỹ Thuật Trắc địa - Bản đồ).

Số 520 Đường Đồng Khởi, phường Tân Hiệp, thành phố Biên Hoà, tỉnh Đồng Nai
Điện thoại: 0251 3827364 - 0251 3822933; <http://stnmt.dongnai.gov.vn>.

+ Thiết bị, công nghệ: Máy toàn đạc điện tử Leica (01 máy), Máy toàn đạc Trimble (01 máy), Máy thủy chuẩn Leica (02 máy), Máy định vị vệ tinh Hi-Target (04 máy), máy in (04 máy), Máy vi tính (17 máy); phần mềm MicroStation SEi, phần mềm SUMAC, phần mềm DPSúvey.

Sở Tài nguyên và Môi trường thông báo đến UBND các huyện, thành phố biết thông tin của tổ chức hoạt động đo đạc trên địa bàn tỉnh Đồng Nai; chỉ đạo phòng Tài nguyên và Môi trường, UBND các xã, phường, thị trấn theo dõi, quản lý hoạt động đo đạc và bản đồ của Công ty TNHH Hợp Nhất Bách Việt theo quy định của Luật Đo đạc và bản đồ, Nghị định số 27/2019/NĐ-CP ngày 13/3/2019 của Chính phủ quy định chi tiết một số điều của Luật Đo đạc và bản đồ; Nghị định số 136/2021/NĐ-CP ngày 31/12/2021 của Chính phủ sửa đổi, bổ sung một số điều của Nghị định số 27/2019/NĐ-CP ngày 13/3/2019 của Chính phủ quy định chi tiết một số điều của Luật Đo đạc và bản đồ; Quyết định số 11/2022/QĐ-UBND ngày 16/02/2022 của UBND tỉnh Đồng Nai ban hành Quy định về quản lý hoạt động đo đạc và bản đồ trên địa bàn tỉnh Đồng Nai.

Giao Văn phòng Đăng ký đất đai chỉ đạo, thực hiện cung cấp thông tin đất đai theo yêu cầu của tổ chức, tổ chức kiểm tra sản phẩm theo đúng quy định pháp luật. Giao Trung tâm Công nghệ thông tin thực hiện cung cấp thông tin và tài liệu đo đạc bản đồ theo yêu cầu của tổ chức đúng quy định pháp luật.

Sở Tài nguyên và Môi trường thông báo đến UBND các huyện, thành phố và các đơn vị biết, theo dõi, phối hợp thực hiện././h

Nơi nhận:

- Như trên;
 - Công ty TNHH Hợp Nhất Bách Việt;
 - Lưu VT, CCQLĐĐ (Đồng 016b).
- D:\CVDong\2023\thong bao Cong ty Hop
Nhat Bach Viet.doc



Nguyễn Ngọc Thường



**HỢP ĐỒNG BẢO HIỂM
TRÁCH NHIỆM NGHỀ NGHIỆP
CỦA KIẾN TRÚC SƯ VÀ KỸ SƯ TƯ VẤN
(THEO NĂM)**

Số: LMA/02314569

- Căn cứ Luật Xây dựng số 50/2014/QH131 được Quốc Hội nước Cộng Hòa Xã Hội Chủ Nghĩa Việt Nam ban hành ngày 16/08/2014
- Nghị định số 06/2021/NĐ-CP ngày 26/01/2021 của Chính phủ về Quản lý chất lượng, thi công xây dựng và bảo trì công trình xây dựng;
- Nghị định số 15/2021/NĐ-CP ngày 03/03/2021 của Chính phủ về quản lý dự án đầu tư xây dựng công trình;
- Luật kinh doanh Bảo Hiểm số 08/2022/QH15 được Quốc Hội Nước Cộng Hòa Xã Hội Chủ Nghĩa Việt Nam ban hành ngày 16/06/2022;
- Căn cứ theo quy tắc bảo hiểm Trách nhiệm nghề nghiệp của Kiến Trúc Sư và Kỹ Sư của Tổng Giám Đốc Tổng Công ty Cổ Phần Bảo Minh

Hôm nay, ngày 07 tháng 11 năm 2025 tại Văn phòng Công ty Bảo Minh Sài Gòn.

Chúng tôi gồm có:

Bên A : CÔNG TY TNHH HỢP NHẤT BÁCH VIỆT

Địa chỉ : 369/16 Lò Lu, Phường Long Phước, Thành Phố Hồ Chí Minh, Việt Nam

Điện thoại : 028 35356895

Email : viet@bachvietunited.com

Mã số thuế : 0315606813

Số tài khoản : 62636266 tại Ngân hàng TMCP Á Châu - CN Đông Sài Gòn

Do Ông : **PHAN VIỆT TUYẾN**

Chức vụ : Giám Đốc làm đại diện.

Bên B : CÔNG TY BẢO MINH SÀI GÒN

Địa chỉ : 217 Nam Kỳ Khởi Nghĩa, Phường Xuân Hòa, TP.HCM, Việt Nam

Điện thoại : 028.39326262 Fax: 028.39326060

Mã số thuế : 0300446973-044

Tài khoản : 01118018883173 VND Tại Ngân hàng TMCP Hàng Hải Việt

Do Ông : **NGUYỄN NGỌC CHÂU**

Chức vụ : Phó Giám Đốc làm đại diện

Hai bên cùng nhau thống nhất ký kết hợp đồng bảo hiểm bồi thường trách nhiệm nghề nghiệp của Kiến Trúc Sư và Kỹ Sư với những nội dung như sau:



Điều 1: Ngành nghề chuyên môn

Khảo sát địa hình, địa chất công trình, thiết kế, thẩm tra thiết kế xây dựng công trình dân dụng và công nghiệp, thiết kế, thẩm tra thiết kế xây dựng công trình hạ tầng kỹ thuật, thi công xây dựng công trình dân dụng và công nghiệp, hạ tầng kỹ thuật...

Điều 2: Quyền lợi bảo hiểm

Bảo Minh đồng ý bồi thường cho Người được bảo hiểm tổn thất phát sinh từ các khiếu nại, được thực hiện lần đầu chống lại Người được bảo hiểm và được thông báo cho Bảo Minh trong thời hạn bảo hiểm, mà Người được bảo hiểm có trách nhiệm bồi thường khi thực hiện nghề nghiệp nêu trong Phụ lục đơn bảo hiểm. Dựa vào các điều kiện, điều khoản, các điểm loại trừ và các mức giới hạn, Hợp đồng bảo hiểm này sẽ bồi thường cho Người được bảo hiểm phần trách nhiệm pháp lý của Người được bảo hiểm đối với các khiếu nại bồi thường của các Bên thứ ba.

Bất kỳ khiếu nại nào của Bên thứ ba phải:

- i) là yêu cầu bồi thường thiệt hại, bao gồm các chi phí của Người được bảo hiểm với sự chấp thuận của Bảo Minh, và
- ii) đối với thương tật thân thể, thiệt hại vật chất hoặc thiệt hại về xây dựng phát sinh từ **hành động bất cẩn, lỗi bất cẩn, hoặc quên sót do bất cẩn** mà Người được bảo hiểm đã thực hiện hoặc được cho là đã thực hiện trong thời hạn bảo hiểm hoặc trong thời hạn theo sau ngày hồi tố được quy định trong hợp đồng bảo hiểm, và
- iii) xảy ra trong quá trình thực hiện dịch vụ nghề nghiệp thông thường của Người được bảo hiểm với vai trò là **Kiến trúc sư, Kỹ sư tư vấn, Nhà thiết kế, Tư vấn kỹ thuật hoặc các Giám đốc công trình xây dựng**
- iv) liên quan đến hành động bất cẩn, lỗi do bất cẩn hoặc quên sót do bất cẩn được thực hiện, hoặc có thể đã được thực hiện, hoặc được cho là đã được thực hiện sau ngày Đơn bảo hiểm này có hiệu lực

Điều 3: Quy tắc bảo hiểm và các điều khoản áp dụng

- Theo mẫu đơn bảo hiểm trách nhiệm nghề nghiệp của Kiến trúc sư và Kỹ sư tư vấn của Bảo Minh, đính kèm điều khoản bổ sung sau:

- + Điều khoản Loại trừ rủi ro chiến tranh, khủng bố
- + Điều khoản Loại trừ bảo hiểm tổn thất đối với dữ liệu, phần mềm và các chương trình máy tính
- + Điều khoản loại trừ và hạn chế về cấm vận
- + Điều khoản loại trừ dịch bệnh/bệnh truyền nhiễm

Điều 4: Giới hạn bồi thường:

1.000.000.000 VNĐ (Một tỷ đồng)/1 vụ và tổng số vụ trong suốt thời hạn bảo hiểm

Điều 5: Mức khấu trừ:

5% số tiền bồi thường, tối thiểu 10.000.000 VNĐ/vụ tổn thất

Điều 6: Phí bảo hiểm: 0.4% +10% VAT

Tổng phí: 4.000.000 VNĐ + 10% VAT = 4.400.000 VNĐ

Bằng chữ: (Bốn triệu bốn trăm ngàn đồng)

Điều 7: Thời hạn bảo hiểm và ngày hồi tố:

7.1 Thời hạn bảo hiểm: Từ: 00h00' ngày 07 tháng 12 năm 2025

Đến: 24h00' ngày 06 tháng 12 năm 2026 (01 năm)

7.2 Ngày hồi tố: Là điểm mốc quy định rằng nếu những tổn thất đối với bên thứ ba xảy ra trước ngày này thì khiếu nại liên quan sẽ không thuộc phạm vi trách nhiệm của hợp đồng bảo hiểm.

Ngày hồi tố được áp dụng là ngày 07/12/2022

7.3 Ngày gửi thông báo: Trong trường hợp có bất kỳ sự cố nào có thể dẫn đến một khiếu nại đòi bồi thường theo hợp đồng này hoặc có bất kỳ vấn đề nào khác liên quan đến sự cố đó mà có lý do để suy đoán rằng có thể phát sinh khiếu nại từ đó. Người được bảo hiểm phải thông báo ngay bằng văn bản cho Bên B (Bảo Minh) thời hạn thông báo được mở rộng 30 ngày kể từ ngày chấm dứt thời hạn hợp đồng.

Điều 8: Thanh toán phí bảo hiểm

Phí bảo hiểm sẽ được Bên A thanh toán cho Bên B chậm nhất là ngày 05/01/2026

Điều 9: Trách nhiệm của hai Bên

9.1. Trách nhiệm chung:

- Mỗi 06 tháng, nếu được Bên B yêu cầu, Bên A có trách nhiệm tập hợp các Hợp đồng (lập theo danh sách) mà Bên A ký với khách hàng của mình trong thời gian đó để thông báo cho Bên B. Bên B có trách nhiệm kiểm tra và xác nhận danh sách của các Hợp đồng trên.

9.2. Quyền và nghĩa vụ của Bên A:

- Chỉ định đại diện thay mặt mình để giải quyết tất cả công việc có liên quan tới việc tiến hành hợp đồng.
- Giao cho Bên B tại văn phòng của Bên B các hồ sơ, tài liệu cần thiết phục vụ cho công tác cấp chứng thư bảo hiểm theo đúng qui định hiện hành.
- Thanh toán phí bảo hiểm cho Bên B theo qui định tại Hợp đồng.

9.3. Quyền và nghĩa vụ của Bên B:

- Tất cả thông báo hay văn bản có liên quan tới việc tiến hành Hợp đồng phải được thực hiện thông qua đại diện Bên A.
- Bên B có trách nhiệm trong vòng 07 ngày phải cấp chứng thư cho từng dự án độc lập khi Bên A có yêu cầu (theo thông tin do Bên A cung cấp) kể từ khi Bên A có yêu cầu bằng văn bản.
- Có trách nhiệm tham gia với Bên A giải quyết các khiếu nại chống lại Bên A.
- Thực hiện Điều 2 của Hợp đồng này.

Điều 10: Tạm dừng, huỷ bỏ hợp đồng

10.1. Tạm dừng thực hiện hợp đồng:

- Hai Bên có thể cùng thoả thuận tạm dừng thực hiện hợp đồng qua các Phụ lục.
- Một Bên có quyền quyết định tạm dừng hợp đồng do lỗi của bên kia gây ra, nhưng phải báo cho Bên kia biết bằng văn bản và cùng bàn bạc giải quyết để tiếp tục thực hiện đúng hợp đồng xây dựng đã ký kết; trường hợp Bên tạm dừng không thông báo mà tạm dừng gây thiệt hại thì phải bồi thường cho Bên bị thiệt hại.
- Thời gian và mức đền bù thiệt hại do tạm dừng hợp đồng do hai Bên thoả thuận để khắc phục.

10.2. Huỷ bỏ hợp đồng:

- a. Một Bên có quyền huỷ bỏ hợp đồng và không phải bồi thường thiệt hại khi Bên kia vi phạm hợp đồng là điều kiện huỷ bỏ mà các Bên đã thoả thuận hoặc pháp luật có quy định. Bên vi phạm hợp đồng phải bồi thường thiệt hại;
- b. Bên huỷ bỏ hợp đồng phải thông báo ngay cho Bên kia biết về việc huỷ bỏ; nếu không thông báo mà gây thiệt hại cho Bên kia, thì Bên huỷ bỏ hợp đồng phải bồi thường;
- c. Khi hợp đồng bị huỷ bỏ, thì hợp đồng không có hiệu lực từ thời điểm bị huỷ bỏ và các Bên phải hoàn trả cho nhau tài sản hoặc tiền;

Điều 11: Thông tin và liên lạc

Các yêu cầu, kiến nghị và đề xuất hoặc các văn bản của hai Bên phải được đại diện có thẩm quyền của hai Bên xác nhận.

Điều 12: Điều khoản chấm dứt và khôi phục hợp đồng bảo hiểm

Công ty bảo hiểm sẽ không chịu trách nhiệm bồi thường trong trường hợp khách hàng không thanh toán phí theo đúng cam kết trong hợp đồng này. Tuy nhiên, sau đó khách hàng vẫn thanh toán đầy đủ phí bảo hiểm và với điều kiện chưa xảy ra tổn thất thì hiệu lực của hợp đồng bảo hiểm tự động được khôi phục kể từ ngày công ty bảo hiểm nhận được phí bảo hiểm của khách hàng.

Điều 13: Cam kết chung

- 13.1. Các phụ lục (nếu có) là một bộ phận không thể tách rời hợp đồng này.
- 13.2. Hợp đồng này cũng như tất cả các tài liệu, thông tin liên quan đến hợp đồng sẽ được các bên quản lý theo quy định hiện hành của nhà nước về bảo mật.
- 13.3. Hai Bên sẽ cố gắng trên mọi phương diện để hoàn thành mọi điều khoản của Hợp đồng này. Khi thực hiện xét thấy có điều khoản nào cần bổ sung, điều chỉnh hoặc huỷ bỏ thì hai Bên sẽ cùng bàn bạc để thống nhất và được thể hiện bằng những văn bản tương ứng cần thiết. Trong trường hợp hai bên không tự thoả thuận được thì sẽ được giải quyết tại Tòa Án có thẩm quyền tại Việt Nam.
- 13.4. Hợp đồng Kinh tế này đã được lập thành 04 bản, Bên A giữ 03 bản và Bên B giữ 01 bản, có giá trị ngang nhau.
- 13.5. Hợp đồng ký tại TP. Hồ Chí Minh và có hiệu lực kể từ ngày ký cho đến khi hai Bên thanh lý Hợp đồng này.

ĐẠI DIỆN
NGƯỜI ĐƯỢC BẢO HIỂM
GIÁM ĐỐC



Phan Việt Tuyên

ĐẠI DIỆN
NGƯỜI BẢO HIỂM



PHÓ GIÁM ĐỐC
NGUYỄN NGỌC CHÂU



BẢO HIỂM TRÁCH NHIỆM NGHỀ NGHIỆP CỦA KIẾN TRÚC SƯ VÀ KỸ SƯ TƯ VẤN (THEO NĂM)

Giấy chứng nhận bảo hiểm số: LMA/02314569

Người được bảo hiểm:

CÔNG TY TNHH HỢP NHẤT BÁCH VIỆT

Địa chỉ:

369/16 Lò Lu, Phường Long Phước, Thành Phố Hồ Chí Minh, Việt Nam

Ngành nghề chuyên môn:

Khảo sát địa hình, địa chất công trình, thiết kế, thẩm tra thiết kế xây dựng công trình dân dụng và công nghiệp, thiết kế, thẩm tra thiết kế xây dựng công trình hạ tầng kỹ thuật, thi công xây dựng công trình dân dụng và công nghiệp, hạ tầng kỹ thuật...

Quyền lợi bảo hiểm:

Bảo Minh đồng ý bồi thường cho Người được bảo hiểm tổn thất phát sinh từ các khiếu nại, được thực hiện lần đầu chống lại Người được bảo hiểm và được thông báo cho Bảo Minh trong thời hạn bảo hiểm, mà Người được bảo hiểm có trách nhiệm bồi thường khi thực hiện nghề nghiệp nêu trong Phụ lục đơn bảo hiểm. Dựa vào các điều kiện, điều khoản, các điểm loại trừ và các mức giới hạn, Hợp đồng bảo hiểm này sẽ bồi thường cho Người được bảo hiểm phân trách nhiệm pháp lý của Người được bảo hiểm đối với các khiếu nại bồi thường của các Bên thứ ba.

Bất kỳ khiếu nại nào của Bên thứ ba phải:

- i) là yêu cầu bồi thường thiệt hại, bao gồm các chi phí của Người được bảo hiểm với sự chấp thuận của Bảo Minh, và
- ii) đối với thương tật thân thể, thiệt hại vật chất hoặc thiệt hại về xây dựng phát sinh từ **hành động bất cẩn, lỗi bất cẩn, hoặc quên sót do bất cẩn** mà Người được bảo hiểm đã thực hiện hoặc được cho là đã thực hiện trong thời hạn bảo hiểm hoặc trong thời hạn theo sau ngày hồi tố được quy định trong hợp đồng bảo hiểm, và
- iii) xảy ra trong quá trình thực hiện dịch vụ nghề nghiệp thông thường của Người được bảo hiểm với vai trò là **Kiến trúc sư, Kỹ sư tư vấn, Nhà thiết kế, Tư vấn kỹ thuật hoặc các Giám đốc công trình xây dựng**
- iv) liên quan đến hành động bất cẩn, lỗi do bất cẩn hoặc quên sót do bất cẩn được thực hiện, hoặc có thể đã được thực hiện, hoặc được cho là đã được thực hiện sau ngày Đơn bảo hiểm này có hiệu lực

Thời hạn bảo hiểm: 01 năm:
Từ 00h00, ngày 07 tháng 12 năm 2025
Đến 24h00, ngày 06 tháng 12 năm 2026

Ngày hồi tố: 07/12/2022

Giới hạn trách nhiệm: 1.000.000.000 VNĐ/1 vụ và tổng số vụ trong suốt thời hạn bảo hiểm.

Mức khấu trừ: 5% giá trị tổn thất, tối thiểu 10.000.000 VNĐ/vụ tổn thất

Phí bảo hiểm: 4.000.000 VNĐ

Thuế GTGT: 400.000 VNĐ

Tổng số tiền thanh toán: 4.400.000 VNĐ

Cấp ngày: 07/11/2025

Điều khoản bảo hiểm: Theo quy tắc bảo hiểm Trách nhiệm nghề nghiệp của Kiến trúc sư và Kỹ sư Tư vấn của Bảo Minh (đính kèm)

Các điều khoản bổ sung:

1. Điều khoản loại trừ chiến tranh, khủng bố
2. Điều khoản loại trừ bảo hiểm tổn thất đối với dữ liệu, phần mềm và các chương trình máy tính
3. Điều khoản loại trừ và hạn chế về cấm vận
4. Điều khoản loại trừ dịch bệnh/bệnh truyền nhiễm

Quyền tài phán: Việt Nam

Giới hạn lãnh thổ: Việt Nam

NGƯỜI ĐƯỢC BẢO HIỂM

GIÁM ĐỐC



Phan Việt Tuyên

NGƯỜI BẢO HIỂM



**PHÓ GIÁM ĐỐC
NGUYỄN NGỌC CHÂU**

THUẾ THÀNH PHỐ HỒ CHÍ MINH
THUẾ CƠ SỞ 2
THÀNH PHỐ HỒ CHÍ MINH
Số: ~~242151~~ /TB-TCS2-KDT

CỘNG HÒA XÃ HỘI CHỦ NGHĨA VIỆT NAM
Độc lập – Tự do – Hạnh phúc
Củi Lái, ngày 13 tháng 10 năm 2025

THÔNG BÁO
Về việc xác nhận việc thực hiện nghĩa vụ thuế với ngân sách nhà nước

Căn cứ quy định tại Luật Quản lý thuế và các văn bản hướng dẫn Luật Quản lý thuế;

Căn cứ Văn bản đề nghị xác nhận việc thực hiện nghĩa vụ thuế với ngân sách nhà nước số 11220250341518626 ngày 05/10/2025 của CÔNG TY TNHH HỢP NHẤT BÁCH VIỆT, 0315606813 gửi cơ quan thuế ngày 05/10/2025;

Căn cứ thông tin người nộp thuế đề nghị và thông tin quản lý thuế trên Hệ thống ứng dụng quản lý thuế của cơ quan thuế tính đến ngày 07/10/2025, cơ quan thuế thông báo như sau:

- Thời gian thực hiện nghĩa vụ thuế (năm dương lịch): Từ ngày 01/01/2025 đến ngày 30/09/2025.
- Thông tin thực hiện nghĩa vụ thuế:

STT	Mã số thuế	Tên người nộp thuế	Chương trình	Tiểu mục	Loại tiền	Số tiền thuế, tiền chậm nộp, tiền phạt phải nộp	Số tiền thuế, tiền chậm nộp, tiền phạt còn phải nộp hoặc nộp thừa (+/-)	Số tiền thuế GTGT, TTĐB còn được khấu trừ	Cơ quan thu	Ghi chú
(1)	(2)	(3)	(4)	(5)	(6)	(7)	(9)	(10)	(11)	(12)
1	0315606813	CÔNG TY TNHH HỢP NHẤT BÁCH VIỆT	855	1701	VND	184.930.067	150.000.000	0	Phường Long Phước - Thuế cơ sở 2 Thành phố Hồ Chí Minh	
2	0315606813	CÔNG TY TNHH HỢP NHẤT BÁCH VIỆT	755	1701	VND	0	-150.000.000	0	Phường Long Phước - Thuế cơ sở 2 Thành phố Hồ Chí Minh	
TỔNG CỘNG						184.930.067	0	0		

3. Thông tin vi phạm hành chính thuế của người nộp thuế (nếu có):

Nếu có vướng mắc, đề nghị người nộp thuế liên hệ với Thuế cơ sở 2 Thành phố Hồ Chí Minh, CS1: 1398 Đồng Văn Cống, P. Cát Lái, Tp. Hồ Chí Minh, CS2:16, Đường số 6, P. Thủ Đức, Thành phố Hồ Chí Minh để được hỗ trợ.

Thuế cơ sở 2 Thành phố Hồ Chí Minh thông báo đề người nộp thuế được biết./.

Nơi nhận:

- 36 Đường Long Phước, TP Hồ Chí Minh;

- Lưu

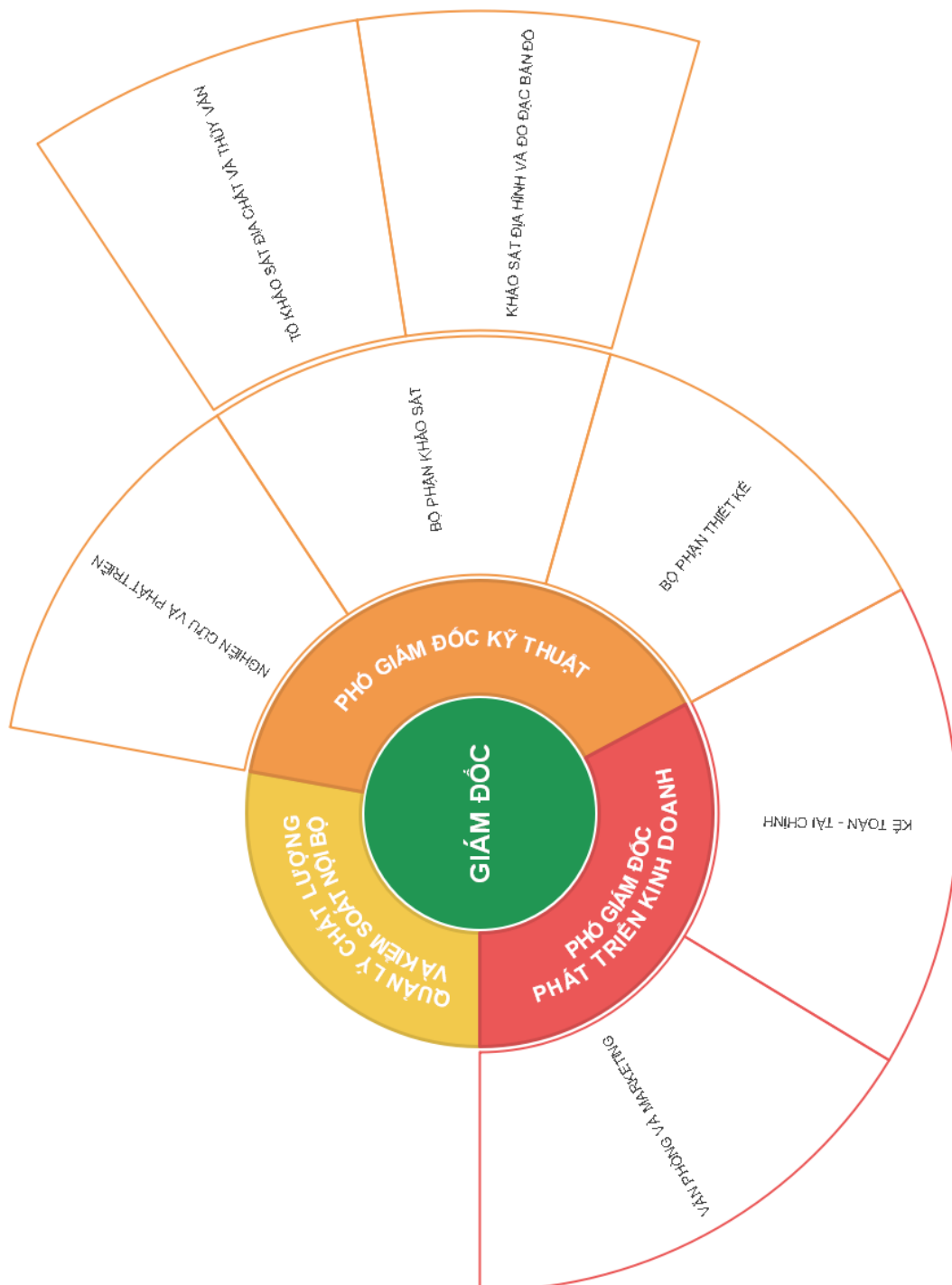
PHÓ TRƯỞNG THUẾ CƠ SỞ



NĂNG LỰC NHÂN SỰ CÔNG TY TNHH HỢP NHẤT BÁCH VIỆT

Nhân sự sức mạnh cốt lõi của BVU Ltd. Chúng tôi tôn trọng sự khác biệt về văn hóa cũng như nền tảng học vấn của từng nhân sự. Qua đó, kết thành sức mạnh tập thể BVU thông quan sắp xếp cơ cấu tổ chức tập trung vào sự hài lòng của khách hàng.

Cơ cấu tổ chức giai đoạn 2019 – 2025:



Danh sách nhân sự chủ chốt của BVU Co., Ltd

HỌ VÀ TÊN	CHUYÊN NGÀNH
PHAN NGUYỄN VIỆT	Kỹ sư Trắc địa
NGUYỄN VĂN LƯU	Kỹ sư xây dựng
NGUYỄN TRỌNG NHÂN	Kỹ sư địa kỹ thuật
ĐẶNG THỊ TUYẾT ANH	Cử nhân Marketing
TRẦN VĂN NU	Kỹ sư quản lý đất đai
NGUYỄN TRỌNG NGHĨA	Kỹ sư Trắc Địa
NGÔ PHƯỚC KHẢI	Trung cấp Quản lý Đất đai
HUỲNH THỊ KIM HỒNG	Kỹ sư trắc địa bản đồ
NGUYỄN VĂN BẢO	Kỹ sư Trắc địa bản đồ
TRỊNH HỒ QUỐC ANH	Kỹ sư quản lý đất đai
PHAN TIÊN ĐOAN	Kỹ sư xây dựng
ĐÀO MINH LUÂN	Kỹ sư trắc địa
NGUYỄN VŨ QUỐC	Cử nhân kế toán
LÊ NGỌC LINH	Kiến trúc sư. Thạc sĩ quy hoạch đô thị và chiến lược
ĐẶNG TẤN ĐẠT	Ks. Địa chất – Dầu Khí
BÙI DUY THANH	Kỹ sư trắc địa bản đồ
ĐẶNG PHAN QUÀNG SƠN	Cử nhân Marketing
LÊ BẢO KHÔI	Công nghệ kỹ thuật giao thông
ĐINH VĂN TỰ	Kỹ sư trắc địa

NĂNG LỰC MÁY MÓC THIẾT BỊ CÓ THỂ HUY ĐỘNG

Tên thiết bị	Số lượng	Điều kiện sử dụng
Máy thu GNSS	6	Tốt
Trimble X7	1	Tốt (thuê)
Máy toàn đạc điện tử	4	Tốt
Máy thủy bình	2	Tốt
Mattice 4 RTK	1	Tốt
Mavic 2 Pro	1	Tốt
Phantom 4 Pro	1	Tốt
Bộ đàm	6	Tốt
A3, A4 Printer	6	Tốt
Scanner	1	Tốt
WorkStation	8	Tốt
Laptop	22	Tốt
DJI M350	2	Tốt (thuê)
Máy đo vết nứt UK1401-ACS	1	Tốt
SLAM	1	Tốt









**GIẤY CHỨNG NHẬN
QUYỀN SỬ DỤNG PHẦN MỀM**

Certificate of License

Chúng tôi chứng nhận rằng

This is to certify that

Tên công ty: **CÔNG TY TNHH HỢP NHẤT BÁCH VIỆT**
Địa chỉ/Add: 369/16 Lò Lu, phường Trường Thạnh, Thành phố Thủ Đức,
Thành phố Hồ Chí Minh, Việt Nam

Đã được cấp phép sử dụng phần mềm

Is Authorized legal user

Sản phẩm /Product: **enjiCAD Standard – Standalone license**
Loại bản quyền/License type: **Vĩnh viễn /Perpetual license**
Số lượng /Qty: **01**
Ngày cấp /Date: **04/02/2025**
Theo HĐ/PO: **HD17/CICHCM2025**

CN. CÔNG TY CỔ PHẦN CÔNG NGHỆ VÀ TƯ VẤN CIC

Giám đốc

MAI ANH TUẤN

- Căn cứ theo Giấy chứng nhận bản quyền tác giả số 6652/2020/QTG cấp ngày 16/09/2020 của Cục bản quyền tác giả cấp cho Công ty Cổ Công nghệ và tư vấn CIC về quyền sở hữu phần mềm enjiCAD.
- Tổ chức/cá nhân được cấp có trách nhiệm tuân thủ theo quy định pháp luật về bản quyền, không được mua, bán, chuyển nhượng phần mềm khi chưa được sự cho phép của công ty CIC



CÔNG TY CỔ PHẦN CÔNG NGHỆ VÀ TƯ VẤN CIC

Trụ sở: 37 Lê Đại Hành, P. Lê Đại Hành, Q. Hai Bà Trưng, Tp. Hà Nội
Tel: 024 3976 1381 - Fax: 024 3821 6793

Chi nhánh: 36 Nguyễn Huy Lượng, P.14, Q. Bình Thạnh, Tp. Hồ Chí Minh
Tel: 028 6289 9022 - Fax: 028 6289 9033

CÔNG TY CỔ PHẦN CÔNG NGHỆ VÀ TƯ VẤN CIC

Đồng ý cấp giấy chứng nhận quyền sử dụng 01 phần mềm:

**MÔ PHỎNG ĐỊA HÌNH, TÍNH TOÁN SAN NỀN
(SUMAC)**

cho

CÔNG TY TNHH HỢP NHẤT BÁCH VIỆT

Địa chỉ: 369/16 Lò Lu, Phường Trường Thạnh, TP. Thủ Đức, TP. Hồ Chí Minh

Mã số thuế: 0315606813

Điện thoại: 028 35356895

Email: viet@bachvietunited.com

Thời gian sử dụng và bảo hành : vĩnh viễn

KT. CÔNG TY CỔ PHẦN CÔNG NGHỆ VÀ TƯ VẤN CIC



Mai Anh Tuấn

Căn cứ cấp chứng nhận:

- Căn cứ Giấy chứng nhận bản quyền số 166VH/ BQ do Cục Bản quyền tác giả - Bộ Văn Hoá thông tin cấp ngày 26/06/2000.

Trách nhiệm của người sử dụng:

- Không được phép bán chương trình này cho bất kỳ một cá nhân, cơ quan hay tổ chức nào khác nếu không được sự đồng ý của nhà cung cấp.
- Tuân thủ các quy định của Nhà nước và Pháp luật về bảo hộ quyền tác giả - tác phẩm.
- ID khóa: SDX_800039B0

CỘNG HÒA XÃ HỘI CHỦ NGHĨA VIỆT NAM

Độc lập - Tự do - Hạnh phúc



THĂNG LONG

GIẤY CHỨNG NHẬN

SỬ DỤNG PHẦN MỀM THĂNG LONG MAPPING

CÔNG TY CP TV XÂY DỰNG THƯƠNG MẠI VÀ BẢN ĐỒ THĂNG LONG

CHỨNG NHẬN

Tên khách hàng: CÔNG TY TNHH HỢP NHẤT BÁCH VIỆT

Địa chỉ: 369/19 Lò Lu, phường Trường Thạnh, thành phố Thủ Đức, thành phố Hồ Chí Minh

Số lượng/thời hạn: 02 khóa/ vĩnh viễn

Loại bản quyền: Khóa cứng

Số đăng ký: 2108/2024/TLM-BVU

Hà Nội, ngày 21 tháng 08 năm 2024

P. TỔNG GIÁM ĐỐC



Nguyễn Chiên Thắng

- Căn cứ theo Giấy chứng nhận bản quyền tác giả số 1410/2024/QTG cấp ngày 01/03/2024 của Cục bản quyền tác giả cấp cho Công ty CP TVXD Thương mại và Bản đồ Thăng Long về quyền sở hữu phần mềm Thăng Long Mapping.

- Tổ chức/cá nhân được cấp có trách nhiệm tuân thủ theo quy định pháp luật về bản quyền, không được mua bán chuyển nhượng phần mềm khi chưa được sự cho phép của công ty Bản đồ Thăng Long.

TÍNH NĂNG CHÍNH CỦA CHƯƠNG TRÌNH

- BIÊN TẬP XỬ LÝ BẢN ĐỒ CHUYÊN SÂU TRÊN AUTOCAD CHUẨN QUY PHẠM
- CHUYỂN ĐỔI TỌA ĐỘ GIỮA CÁC HỆ VN-2000 VÀ WGS-84
- LẤY CAO ĐỘ TRỰC TIẾP TRÊN NỀN AUTOCAD CIVIL3D
- LẤY ẢNH BIÊN TẬP TỪ NỀN GOOGLE MAPS, BING...
- NHẬP ẢNH ĐÚNG TỌA ĐỘ VÀO AUTOCAD
- THIẾT KẾ CA BAY, XỬ LÝ TÂM ẢNH, TẠO LỊCH VỆ TINH
- SAN NỀN, XUẤT THÔNG TIN CHI TIẾT Ô LƯỚI
- HIỆU CHỈNH ĐỘ CAO, CHÊM DÀY CAO ĐỘ TRONG VÙNG, LỌC CAO ĐỘ, POINTCLOUD...
- TẠO HỒ SƠ NGHIỆM THU TỰ ĐỘNG CHUẨN THEO TT24/2018/TT-BTNMT
- VẼ MẶT CẮT, TUYÊN TỪ FILE.NTD, BÌNH ĐỒ TUYÊN
- TẠO KHUNG BẢN ĐỒ CHUẨN TT973 VÀ XUẤT KẾT QUẢ IN ẤN
- TẠO VÀ XỬ LÝ MÔ HÌNH, VẼ ĐƯỜNG ĐỒNG MỨC
- VÀ NHIỀU TÍNH NĂNG KHÁC ĐƯỢC CẬP NHẬP THƯỜNG XUYÊN



CỘNG HÒA XÃ HỘI CHỦ NGHĨA VIỆT NAM
Độc lập - Tự do - Hạnh phúc

GIẤY CHỨNG NHẬN
SỬ DỤNG PHẦN MỀM DPSURVEY

CHỨNG NHẬN

CÔNG TY CỔ PHẦN CÔNG NGHỆ NGUYỄN KIM

KHÁCH HÀNG SỬ DỤNG: CÔNG TY TNHH HỢP NHẤT BÁCH VIỆT

ĐỊA CHỈ: 369/16 Lo Lu, Phường Trường An, Quận 7, TP. Hồ Chí Minh.
Điện Thoại: 028. 553 568 95
MÃ KHÓA:

LOẠI KHÓA: KHÓA CỨNG KHÓA MỀM
Ngày: 01. tháng 04. năm 2023.

GIÁM ĐỐC
Director

SỐ ĐK:

CHI NHÁNH CÔNG TY CỔ PHẦN CÔNG NGHỆ NGUYỄN KIM
BÌNH THẠNH - TP. HCM

Nguyễn Kim Lai

+ Tính năng chương trình
DPSurvey có các tính năng sau:
Ước tính, bình sai, đánh giá độ ổn định mốc lún, mốc mặt bằng, chuyển đổi tọa độ, múi, chiếu, mặt quy chiếu, tính toán xử lý số liệu đo vẽ chi tiết. Trút số liệu từ các máy toàn đạc, vẽ bình đường đồng mức, vẽ mặt cắt địa hình, vẽ biểu đồ lún, chèn khung bản đồ.... Các tính năng mới sẽ được cập nhật miễn phí cho các phiên bản sau.
Dịch vụ bảo hành:

+ Đối với khoá cứng:
(Khóa cứng USB chống va đập, chống thấm nước...). Trong 03 năm đầu nếu khoá cứng lỗi, hỏng chúng tôi sẽ cấp lại khoá mới. Sau 03 năm nếu khoá cứng USB hỏng khách hàng phải trả phí khoá cứng 800.000đ cho 01 khoá mới.

+ Đối với phần mềm cài có định:
Nếu máy tính bị hỏng một trong các linh kiện sau: Bo mạch chủ (MainBoard) hoặc Bộ vi xử lý (CPU) hoặc ổ đĩa cứng (HDD) chúng tôi sẽ bảo hành gửi lại chuỗi nhận. Trong trường hợp máy tính hỏng đồng thời cả 03 linh kiện trên chúng tôi không bảo hành.

MỘT SỐ HỢP ĐỒNG THI CÔNG

KHÁCH HÀNG	HẠNG MỤC TƯ VẤN	DỰ ÁN	NĂM THỰC HIỆN
ĐO ĐẠC ĐỊA CHÍNH			
Công Ty TNHH Thường Nhật	Lập bản vẽ hiện trạng vị trí và kiểm tra nội nghiệp bản vẽ hiện trạng vị trí các bến tàu tại Trung tâm Kiểm định Bản đồ và Tư vấn Tài nguyên Môi trường thuộc Sở TN và MT.	Hai tuyến vận tải hành khách công cộng bằng đường thủy trên địa bàn Thành phố Hồ Chí Minh	2020
Công Ty Cổ phần Tài nguyên Môi trường và Phát triển công nghệ Nam Bắc	Đo đạc hiện trạng, áp ranh phục vụ bồi thường và cắm mốc ranh bao tổng thể tại xã Thanh Tân, huyện Mộ Cày Bắc, tỉnh Bến Tre.		2020
Công Ty TNHH Xây dựng - Đo đạc nhà đất Thịnh Phát	Đo đạc, áp ranh, thành lập bản đồ hiện trạng vị trí căn hộ chung cư	Chung cư CITRINE, phường Phước Long B, quận 9, Thành phố Hồ Chí Minh	2020
Công Ty TNHH Trắc địa Địa chính Sài Gòn	Đo đạc lập bản vẽ hiện trạng sơ đồ nhà ở, đất ở phục vụ công tác cấp GCN quyền sử dụng đất, sở hữu nhà ở và tài sản gắn liền với đất	Chung cư Lô H, phường Bình Chiểu, quận Thủ Đức, Thành phố Hồ Chí Minh	2020
Ông Bolmusov Egor Aleksandrovich	Đo đạc thành lập bản vẽ sơ đồ nhà ở đất ở căn hộ B2-08.02, chung cư IMPERIA, phường An Phú, Quận 2, Tp.Hồ Chí Minh phục vụ bổ túc hồ sơ cấp GCN QSD đất, quyền sở hữu nhà ở và tài sản khác gắn liền với đất.		2020
Trường Cao đẳng Sư phạm Trung ương Thành phố Hồ Chí Minh	Đo đạc thành lập bản vẽ hiện trạng vị trí phục vụ xin sử dụng đất.	Khu 2 - Cơ sở 2 - Trường Cao đẳng Sư phạm Trung ương Thành phố Hồ Chí Minh	2020
Công Ty TNHH MTV Xây dựng Trọng Nghĩa	Đo đạc xác định toạ độ, cao độ theo hệ toạ độ VN-2000 các điểm địa vật gồm cáp ngầm, hộp nối, tủ điện, RMU theo sự thống nhất vị trí của Điện lực Sài Gòn và Công Ty TNHH MTV Xây dựng Trọng Nghĩa		2021
Công Ty TNHH Xây Dựng Điện Thương Mại Phương Đông	Đo đạc xác định toạ độ, cao độ theo hệ toạ độ VN-2000 các điểm địa vật gồm cáp ngầm, hộp nối, tủ điện, RMU, trạm biến áp, trụ điện.		2021
Công Ty Cổ Phần Phát triển Kinh doanh Ô tô Việt Nam	Đo đạc thành lập bản vẽ hiện trạng công trình xây dựng tại xã Tân Thạnh Tây, huyện Củ Chi, Thành phố Hồ Chí Minh		2021
Công Ty TNHH Nguyễn Trịnh Gia	Đo đạc lập bản vẽ hiện trạng công trình xây dựng tại Lô Vb.18b-20a1, đường số 24, KCN thuộc KCX Tân	Nhà máy sản xuất nước uống tinh khiết	2021

	Thuận, phường Tân Thuận Đông, Quận 7, Tp.Hồ Chí Minh		
Công Ty Cổ Phần Địa Ốc Sài Gòn Thường Tín	Đo đạc cắm mốc ranh đất tại phường Phú Hữu, Thành phố Thủ Đức, Tp.Hồ Chí Minh		2021
Công Ty Cổ Phần Đầu Tư Xây Dựng Mỹ Tín	Đo đạc lập mốc khống chế toạ độ, định vị và cắm mốc ranh đất		2021
Tổng Công ty Điện lực TP.HCM TNHH - CN Tổng Công Ty Điện lực Thành phố Hồ Chí Minh - Công Ty Điện Lực Thủ Đức	Đo đạc và thành lập bản đồ hiện trạng các trạm điện phục vụ xin cấp GCN quyền sử dụng đất tại Thành phố Thủ Đức, Thành phố Hồ Chí Minh		2021
Trung tâm quản lý nhà và Giám định xây dựng	Đo đạc lập bản vẽ hiện trạng công trình xây dựng và bản vẽ hiện trạng nhà và đất tại 26 Nguyễn Thái Học, phường Cầu Ông Lãnh, Quận 1, Tp.HCM		2021
Trung tâm quản lý nhà và Giám định xây dựng	Đo đạc lập bản vẽ hiện trạng công trình xây dựng và bản vẽ hiện trạng nhà và đất tại 96 Nguyễn Thái Học, phường Cầu Ông Lãnh, Quận 1, Tp.HCM		2021
Trung tâm quản lý nhà và Giám định xây dựng	Đo đạc lập bản vẽ hiện trạng công trình xây dựng và bản vẽ hiện trạng nhà và đất tại 213 Lê Thánh Tôn, phường Bến Thành, Quận 1, Tp.HCM		2021
Công Ty Cổ Phần CARIC	Đo đạc định vị ranh đất tại số 16 Đào Trí, phường Phú Thuận, Quận 7, Tp.HCM		2021
Công Ty TNHH Nam Việt Land	Đo đạc thành lập bản vẽ hiện trạng vị trí thửa đất tại thành phố Thủ Đức		2021
Công Ty TNHH XD TM Tân Tạo	Đo đạc lập bản đồ hiện trạng vị trí, định vị, cắm mốc ranh đất và kiểm tra nội nghiệp bản vẽ tại Phường Thạnh Mỹ Lợi và Phường Long Thạnh Mỹ, Tp.Thủ Đức, Tp. Hồ Chí Minh		2021
Ban Quản lý dự án đầu tư xây dựng các công trình giao thông	Đo vẽ bản đồ hiện trạng phục vụ công tác GPMB. Dự án : Chồng sạt lở bờ phải thượng lưu sông Chợ Đệm – Bến Lức (khu vực cách cầu Chợ Đệm 820m)		2021
Trường Cao đẳng Sư phạm Trung ương Thành phố Hồ Chí Minh	Đo vẽ sơ đồ công trình xây dựng	Cơ sở 2 - Trường Cao đẳng Sư phạm Trung ương Thành phố Hồ Chí Minh	2021
Công Ty Cổ Phần Khoáng Sản INDO	Đo đạc lập bản đồ hiện trạng vị trí và kiểm định tại Sở TN & MT TP.HCM		2021

Công Ty Cổ Phần Thuthiemgroup	Đo đạc lập bản vẽ sơ đồ các loại căn hộ chung cư phục vụ cấp GCN quyền sử dụng đất, quyền sở hữu nhà ở và tài sản khác gắn liền với đất. Dự án: Chung cư cao tầng ký hiệu Lô CT (Thủ Thiêm Dragon) (328 căn hộ).	Đường Quách Giai, Phường Thạnh Mỹ Lợi, thành phố Thủ Đức, Thành phố Hồ Chí Minh	2021
Công Ty TNHH Thường Nhật	Đo đạc lập bản đồ hiện trạng vị trí tại cầu tàu khu vực đặt súng thần công tại phường Bến Nghé, Quận 1, TP.HCM	Quận 1, TPHCM	2021
Công Ty TNHH Tiếp Thị Ba Trăm Sáu Mươi Độ	Đo đạc lập bản đồ hiện trạng vị trí tại phường Long Trường, TP.Thủ Đức và kiểm tra nội nghiệp bản vẽ	Thành phố Thủ Đức, TPHCM	2021
Công Ty Cổ Phần DV – TM Phương Mai	Đo đạc định vị góc ranh đất dự án	Dự án tại Xã An Hiệp, huyện Đức Trọng, tỉnh Lâm Đồng	2021
Công Ty TNHH XD TM Tân Tạo	Đo đạc lập bản đồ hiện trạng vị trí và kiểm tra nội nghiệp bản vẽ tại Phường Long Phước, Tp.Thủ Đức, Tp. Hồ Chí Minh		2021
Công Ty TNHH Đầu Tư Bất Động Sản Tân Bình	Đo đạc, lập mốc khống chế tọa độ, định vị và cắm mốc ranh theo bản vẽ hiện trạng	Địa điểm: 32 Hoàng Bất Đạt, Phường 15, quận Tân Bình, TP.HCM	2021
Công Ty TNHH Nghiên Cứu & Ứng Dụng Khoa Học Kỹ Thuật Địa Long	Lập hồ sơ khảo sát địa hình Dự án Nhà máy điện gió Krông Búk 2, tỉnh Đắk Lắk (1000ha)	xã Cư Né, xã Cư Pong, huyện Krông Búk, tỉnh Đắk Lắk	2021
Công Ty TNHH Nghiên Cứu & Ứng Dụng Khoa Học Kỹ Thuật Địa Long	Lập hồ sơ khảo sát địa hình Dự án Nhà máy Điện gió Cư Né 1, tỉnh Đắk Lắk (1900Ha)	xã Cư Né, xã Cư Pong, huyện Krông Búk, tỉnh Đắk Lắk	2021
Công Ty TNHH Nghiên Cứu & Ứng Dụng Khoa Học Kỹ Thuật Địa Long	Lập hồ sơ khảo sát địa hình Nhà máy Điện gió Cư Né 2, tỉnh Đắk Lắk (1100Ha)	xã Cư Né, xã Cư Pong, huyện Krông Búk, tỉnh Đắk Lắk	2021
Công Ty TNHH Nghiên Cứu & Ứng Dụng Khoa Học Kỹ Thuật Địa Long	Lập hồ sơ khảo sát địa hình Nhà máy điện gió Krông Búk 1, tỉnh Đắk Lắk (1200ha)	xã Cư Né, xã Cư Pong, huyện Krông Búk, tỉnh Đắk Lắk	2021
Công Ty TNHH Xây Dựng Samil	Đo đạc lập bản vẽ hiện trạng vị trí thửa đất		2022
Công Ty TNHH Sunkyung ENC VINA	Đo đạc lập bản đồ hiện trạng vị trí thửa đất tại địa điểm: Lô T1-T10, đường số 4, KCN An Phước, xã An Phước, huyện Long Thành, tỉnh Đồng Nai	Lô T1-T10, đường số 4, KCN An Phước, xã An Phước, huyện Long Thành, tỉnh Đồng Nai	2022
Công Ty TNHH Tư Vấn VTT	Tư vấn kiểm tra nội nghiệp bản vẽ sơ đồ nhà đất tại Văn phòng đăng ký đất đai quận Bình Thạnh	quận Bình Thạnh, TPHCM	2022

Công Ty TNHH Tư Vấn VTT	Đo đạc thành lập bản vẽ hoàn công công trình xây dựng và bản vẽ sơ đồ nhà đất	Địa điểm: - 1162/73 Trường Sa, Phường 13, quận Phú Nhuận, Tp. Hồ Chí Minh. - Phường Trường Thạnh, Thành phố Thủ Đức, Tp.Hồ Chí Minh.	2022
Tổng Công Ty Viễn Thông Mobifone	Đo đạc lập bản đồ hiện trạng vị trí và kiểm định tại Sở Tài Nguyên & Môi Trường Thành phố Hồ Chí Minh.	Địa điểm: Số 77A Trương Văn Thành, Khu phố 6, Phường Hiệp Phú, Thành phố Thủ Đức, Thành phố Hồ Chí Minh.	2022
Công Ty Cổ Phần Địa Ốc Tân Bình	Đo đạc lập bản vẽ hiện trạng sơ đồ công trình xây dựng	Địa điểm: số 205-207-209 Lý Thường Kiệt, Phường 6, quận Tân Bình, TP.HCM	2022
Công Ty TNHH Trung Nam BT 1547	Lập bản đồ vị trí ranh đất tại xã Phú Xuân, huyện Nhà Bè, TPHCM	xã Phú Xuân, huyện Nhà Bè, Tp.Hồ Chí Minh	2022
Công ty Cổ phần in Trần Phú	Khảo sát đánh giá chất lượng và đo vẽ hiện trạng nhà In Trần Phú	Số 71-73-75 Hai Bà Trưng, P. Bến Nghé, Quận 1, TP Hồ Chí Minh Số 442-446 Nguyễn Tất Thành, P.18, Quận 4, TP Hồ Chí Minh	2022
Công Ty Cổ Phần Vina Đại Phước	Dự án Hoa Sen Đại Phước, Xã Đại Phước, Huyện Nhơn Trạch, Đồng Nai	Xã Đại Phước, Huyện Nhơn Trạch, Đồng Nai	2022
Công Ty Cổ Phần Dược Phẩm Goldenlife	Đo đạc định vị ranh đất tại phường Long Thạnh Mỹ, Tp. Thủ Đức	phường Long Thạnh Mỹ, Thành phố Thủ Đức, Thành phố Hồ Chí Minh	2022
Công Ty TNHH Cổ Phần Đầu Tư Hoàng Phúc Quốc Tế	Đo đạc lập mốc không chế tọa độ và cao độ, định vị mốc ranh đất tại nhà riêng lẻ số 103 Trần Quốc Toàn, phường Võ Thị Sáu, Quận 3, Tp HCM	103 Trần Quốc Toàn, phường Võ Thị Sáu, Quận 3, Tp HCM	2022
Công Ty Cổ Phần Phát Triển Nhà Thủ Đức	Đo đạc lập bản vẽ hiện trạng vị trí thửa đất số 152-2 và 152-65, tại khu nhà ở Bình Chiểu, phường Bình Chiểu, thành phố Thủ Đức, TP.HCM	Thửa đất số 152-2 và 152-65, tại khu nhà ở Bình Chiểu, phường Bình Chiểu, thành phố Thủ Đức, TP.HCM	2022
Công Ty TNHH MTV Đầu Tư Và Xây Dựng Tân Thuận	Đo đạc bản vẽ hiện trạng, cắm lại ranh khu đất Phường 6, quận Gò Vấp	Phường 6, quận Gò Vấp	2022
Công Ty Cổ Phần Khách Sạn Sài Gòn	Đo đạc và thành lập bản vẽ sơ đồ công trình phục vụ bổ túc hồ sơ xin thuê đất.	41-47 Đông Du, phường Bến Nghé, Quận 1, TP.HCM.	2022

HỒ SƠ NĂNG LỰC

Trung Tâm Kỹ Thuật Hỗ Trợ Phát Triển Công Nghiệp Khu Vực Phía Nam	Đo đạc lập bản đồ hiện trạng vị trí và kiểm định tại Sở Tài Nguyên & Môi Trường Thành phố Hồ Chí Minh; Cắm mốc ranh đất	Khu Công nghệ cao, Thành phố Thủ Đức	2022
Chi Nhánh Tổng Công Ty Điện Lực Tp.Hcm Tnhh – Công Ty Điện Lực Bình Chánh	Đo vẽ, thành lập bản đồ hiện trạng vị trí trạm phòng biến điện tại các xã trên địa bàn huyện Bình Chánh	Huyện Bình Chánh, TPHCM	2022
Công Ty Cp Đầu Tư Phát Triển Đô Thị Phi Long	Đo đạc và lập bản vẽ hiện trạng đất và nhà phục vụ thống kê thỏa thuận bồi thường và lập bản vẽ hiện trạng vị trí trích lô dự án An Khánh 2.	phường Bình An, thành phố Thủ Đức, thành phố Hồ Chí Minh	2022
Chi Nhánh Tổng Công Ty Điện Lực Tp.Hcm Tnhh – Công Ty Điện Lực Bình Chánh	Đo đạc và thành lập bản đồ hiện trạng vị trí 06 khu đất (trạm phòng biến điện) trên địa bàn huyện Bình Chánh TP.HCM để bổ túc hồ sơ cấp Giấy chứng nhận quyền sử dụng đất	Huyện Bình Chánh, thành phố Hồ Chí Minh	2022
Công Ty Cổ Phần Công Nghệ Sinh Học Dược Nanogen	Đo đạc hiện trạng vị trí lập bản vẽ hiện trạng vị trí lần 1, kiểm định bản đồ hiện trạng vị trí tại Sở TNMT bổ túc hồ sơ xin cấp GCN Quyền sử dụng đất, Đo đạc công trình trên đất phục vụ cấp sở hữu tài sản trên đất	Lô I-5C, Khu Công Nghệ Cao, Phường Tăng Nhơn Phú A, Tp, Thủ Đức, Tp. Hồ Chí Minh	2022
Công Ty Cổ Phần Dịch Vụ Quốc Tế Đột Quy S.I.S Việt Nam	Xây dựng và đo đạc mốc khống chế tọa độ hạng IV bằng GNSS phục vụ cắm mốc ranh bàn giao đất; kiểm định bản đồ tại Sở TNMT phục vụ giao đất	Khu Công Nghệ Cao, Tp. Thủ Đức, TPHCM	2022
Công Ty Cổ Phần Gremsy	Xây dựng và đo đạc mốc khống chế tọa độ hạng IV bằng GNSS phục vụ cắm mốc ranh bàn giao đất; kiểm định bản đồ tại Sở TNMT phục vụ giao đất	Khu Công Nghệ Cao, Tp. Thủ Đức, TPHCM	2022
Công Ty TNHH MTV Đầu Tư Và Xây Dựng Tân Thuận	Đo đạc hiện trạng vị trí, áp ranh bản đồ tại huyện Nhà Bè	Huyện Nhà Bè, TPHCM	2022
Công Ty Cổ Phần Ngân Thạnh	Áp ranh Giấy chứng nhận quyền sử dụng đất và Tài liệu đo đạc cũ vào ranh tổng dự án	phường Long Bình, thành phố Thủ Đức	2023
Công Ty Cổ Phần Thế Kỳ 21	Đo đạc thành lập bản đồ HTVT, bản vẽ sơ đồ nhà ở - đất ở. Dự án: Khu dân cư Nam Sài Gòn – Thế Kỳ 21	xã Bình Hưng, huyện Bình Chánh, TPHCM	2023
Công Ty Cổ Phần Công Nghiệp Hỗ Trợ MINH NGUYỄN	Đo đạc công trình trên đất phục vụ cấp sở hữu tài sản trên đất	Lô HT-1-1, Đường D2, KCNC, Phường Tăng Nhơn Phú B, Thành Phố Thủ Đức, TP.HCM	2023

HỒ SƠ NĂNG LỰC

Ngân Hàng Tmcp Đông Nam Á - Chi Nhánh Cầu Giấy	Đo đạc hiện trạng vị trí thửa đất phục vụ giải quyết tranh chấp	Địa điểm: 271/5-271/7-271/9 Hoàng Văn Thụ, phường 2, quận Tân Bình, TP. HCM.	2023
Công Ty TNHH Xây Dựng Trung Quốc (Đông Nam Á)	Đo đạc và lập sơ đồ theo diện tích thực tế của 88 căn hộ Khu chung cư cao tầng kết hợp thương mại dịch vụ Z2	P. Thanh Mỹ Lợi, TP. Thủ Đức, TPHCM	2023
Công Ty TNHH Vi Sinh Môi Trường	Đo đạc lập bản vẽ sơ đồ công trình xây dựng tại Thành phố Thủ Đức, Thành phố Hồ Chí Minh	Địa điểm: 2/44 Trương Văn Hải, thành phố Thủ Đức, Thành phố Hồ Chí Minh	2023
Cn Tổng Công Ty Điện Lực Thành Phố Hồ Chí Minh – Công Ty Điện Lực Thủ Đức	Đo đạc và thành lập bản đồ hiện trạng vị trí 45 trạm điện	Thủ Đức, TPHCM	2023
Chi Nhánh Công Ty Cp In Tài Chính	Đo đạc lập bản vẽ hiện trạng cao độ 1/500. Địa điểm: 132 đường Cộng Hòa, Phường 4, quận Tân Bình	132 đường Cộng Hòa, Phường 4, quận Tân Bình	2023
Công Ty TNHH Một Thành Viên Dược Sài Gòn	Đo đạc hiện trạng vị trí khu đất tại thị trấn Củ Chi, huyện Củ Chi, thành phố Hồ Chí Minh	Củ Chi, TPHCM	2023
Công ty Điện Lực Thủ Đức	Đo đạc hiện trạng vị trí trạm điện	Thành phố Thủ Đức, TPHCM	2023
Công Ty TNHH Trung Nam Bt 1547	Lập bản đồ vị trí ranh đất phục vụ hoàn thiện hồ sơ điều chỉnh vị trí bãi tiếp nhận bùn thải của Dự án ngăn triều về Trung tâm Thủy sản Huyện Nhà Bè	Huyện Nhà Bè	2023
Ban Quản lý dự án đầu tư xây dựng khu vực thành phố Thủ Đức	Tư vấn đo đạc lập bản đồ hiện trạng vị trí Đo đạc lập bản đồ hiện trạng vị trí phục vụ việc lập hồ sơ bồi thường, hỗ trợ, tái định cư dự án Chồng sạt lở bờ trái sông Sài Gòn – Khu vực thượng lưu cầu Bình Lợi	Thành phố Thủ Đức, TPHCM	2023
Ban Quản lý dự án đầu tư xây dựng các công trình dân dụng và công nghiệp	Tư vấn khảo sát đo vẽ hiện trạng vị trí dự án Xây dựng mới khu C Bệnh viện Nguyễn Tri Phương	Địa điểm: Phường 8, Quận 5, TP. HCM	2024
Ban Quản lý dự án đầu tư xây dựng các công trình dân dụng và công nghiệp	Tư vấn khảo sát đo vẽ hiện trạng vị trí dự án Xây dựng Trung tâm kiểm soát bệnh tật thành phố (CDC)	Tp. Hồ Chí Minh	2024
Ban Quản lý dự án đầu tư xây dựng các công trình dân dụng và công nghiệp	Tư vấn khảo sát đo vẽ hiện trạng vị trí dự án Xây dựng Ngân hàng máu	Tp. Hồ Chí Minh	2024
Ban Quản lý dự án đầu tư xây dựng các công trình dân dụng và công nghiệp	Tư vấn khảo sát đo vẽ hiện trạng vị trí dự án Trung tâm Kiểm chuẩn Xét nghiệm Thành phố	Tp. Hồ Chí Minh	2024

Ban Quản lý dự án đầu tư xây dựng các công trình dân dụng và công nghiệp	Tư vấn khảo sát đo vẽ hiện trạng vị trí dự án Trung tâm Cấp cứu 115 cơ sở 2	Tp. Hồ Chí Minh	2024
Ban Quản lý dự án đầu tư xây dựng các công trình dân dụng và công nghiệp	Tư vấn khảo sát hiện trạng vị trí góc ranh dự án Xây dựng Trụ sở làm việc của Sở Du lịch Thành phố Hồ Chí Minh	140 Nguyễn Đình Chiểu, phường Võ Thị Sáu, Quận 3, Thành phố Hồ Chí Minh	2024
Ban Quản lý dự án đầu tư xây dựng các công trình dân dụng và công nghiệp	Tư vấn khảo sát địa hình và đo vẽ hiện trạng vị trí thuộc dự án Xây dựng mới, nâng cấp, cải tạo Trường Trung học phổ thông Trưng Vương, Quận 1	Tp. Hồ Chí Minh	2024
Ban Quản lý dự án đầu tư xây dựng các công trình dân dụng và công nghiệp	Tư vấn khảo sát đo vẽ hiện trạng vị trí dự án Xây dựng khu trung tâm nghiên cứu ứng dụng Đông Y – Đông Dược	Số 273 Nguyễn Văn Trỗi, Phường 10, Quận Phú Nhuận, Thành phố Hồ Chí Minh	2024
Ban Quản lý dự án đầu tư xây dựng các công trình dân dụng và công nghiệp	Tư vấn khảo sát địa hình và đo vẽ hiện trạng vị trí dự án Cải tạo và mở rộng Trường trung học phổ thông Hùng Vương, Quận 5.	124 Hồng Bàng, Phường 12, Quận 5, TPHCM	2024
Cơ Sở Ii Trường Đại Học Lao Động – Xã Hội	Đo đạc lập bản đồ hiện trạng vị trí	1018 Tô Ký, Phường Tân Chánh Hiệp, Quận 12, Tp.Hồ Chí Minh	2024
Ban Bồi Thường Giải Phóng Mặt Bằng Quận 4	Đo vẽ, kiểm đếm, lập bản đồ hiện trạng nhà đất và tài sản gắn liền với đất. Dự án: Bồi thường giải phóng mặt bằng để đầu tư xây dựng trụ sở Ủy ban nhân dân Phường 1, Công viên cây xanh và đường DB1, DB5, Phường 1, Quận 4.	Phường 1, Quận 4	2024
Ban Quản lý dự án đầu tư xây dựng các công trình dân dụng và công nghiệp	Tư vấn khảo sát đo vẽ hiện trạng thuộc dự án Cải tạo, nâng cấp và thay thế giường bệnh khối chữ H Bệnh viện Nhân dân Gia Định	01 Nơ Trang Long, phường 7, quận Bình Thạnh, TPHCM	2024
Công Ty Cổ Phần Đầu Tư Và Xây Dựng Cấp Thoát Nước	Đo đạc hiện trạng vị trí, lập bản vẽ sơ đồ công trình xây dựng, đo đạc hiện trạng vị trí	10 Phố Quang, Phường 2, Quận Tân Bình, Tp Hồ Chí Minh và khu đất phường Hiệp Phú, Thành phố Thủ Đức	2024
Ban Quản lý dự án đầu tư xây dựng các công trình dân dụng và công nghiệp	Tư vấn khảo sát đo vẽ hiện trạng Cải tạo, nâng cấp và thay thế giường bệnh khối chữ H Bệnh viện Nhân dân Gia Định	01 Nơ Trang Long, phường 7, quận Bình Thạnh, TPHCM	2024
Tổng Công Ty Vật Liệu Xây Dựng Số 1 – Công Ty Cổ Phần	Đo Đạc Hiện Trạng Vị Trí Đất Và Công Trình Trên Đất	Địa điểm: KCN Đồng An, phường Bình Hòa, thành phố Thuận An, tỉnh Bình Dương	2024

Công Ty TNHH Mtv Đầu Tư Và Xây Dựng Tân Thuận	Đo đạc hiện trạng vị trí tại quận Bình Thạnh và định vị ranh dự án. Dự án: Khu dân cư Bình Hoà, Phường 13, quận Bình Thạnh.	Địa điểm: Phường 13, quận Bình Thạnh	2024
Ban Bồi Thường Giải Phóng Mặt Bằng Quận 11	Khảo sát, đo đạc, kiểm đếm thực hiện dự án: Xây dựng hạ tầng và đường giao thông khu trường đua Phú Thọ	Quận 11	2024
Ban Bồi thường, giải phóng mặt bằng Quận 12	Đo vẽ, lập bản đồ hiện trạng vị trí phục vụ công tác bồi thường, hỗ trợ, tái định cư dự án Mở rộng, nâng cấp đường HL80B (đoạn từ Nguyễn Ảnh Thủ đến Lê Văn Khương), Quận 12	Quận 12	2025
Công Ty TNHH Dream1 Thủ Đức	Thi công định vị ranh đất, hàng rào, lập bản đồ Hiện trạng dự án Khu căn hộ cao tầng phường Tam Bình	Thủ Đức	2025
Công Ty Cổ Phần Thương Mại Và Du Lịch Bình Dương	Đo đạc – định vị - cắm mốc ranh đất các công trình dự án Khu Đô Thị Hồ Gươm Xanh	Lái Thiêu	2025
Ban Quản Lý Dự Án Đầu Tư Xây Dựng Các Công Trình Giao Thông	Tư vấn Đo vẽ bản đồ địa chính và cắm ranh mốc phục vụ công tác thu hồi giao đất dự án Xây dựng kè chống sạt lở bờ phải sông Cần Giuộc (từ cầu Ông Thìn về thượng lưu)	Bình Chánh	2025
Trung Tâm Quản Lý Đường Thủy	Tư vấn đo vẽ lập bản đồ hiện trạng phục vụ công tác giải phóng mặt bằng dự án Thực hiện phòng chống sạt lở bờ sông, kênh, rạch trên địa bàn Thành phố	Bờ trái Rạch Giồng - sông Kinh Lộ thuộc xã Hiệp Phước, huyện Nhà Bè, Thành phố Hồ Chí Minh và Bờ phải sông Đồng Nai thuộc phường Thạnh Mỹ Lợi, thành phố Thủ Đức, Thành phố Hồ Chí Minh	2025
Công Ty TNHH Mtv Đầu Tư Và Xây Dựng Tân Thuận	-Đo đạc hiện trạng vị trí tại 8/9 Lưu Trọng Lư, phường Tân Thuận, Quận 7 -Đo đạc hiện trạng vị trí tại 748 Bến Hàm Tử, Phường 10, Quận 5	Tp. Hồ Chí Minh	2025
Công Ty Cổ Phần Tư Vấn Thiết Kế Xây Dựng Quốc Tế Việt Pháp	Đo đạc, định vị ranh và cắm mốc ranh	Địa điểm: Cam Lâm, Khánh Hòa	2025

Công Ty Cổ Phần Tư Vấn Thiết Kế Xây Dựng Quốc Tế Việt Pháp	Đo đạc, định vị ranh và cắm mốc ranh	Địa điểm: Cam Lâm, Khánh Hòa	2025
KHẢO SÁT ĐỊA HÌNH VÀ SCAN 3D HIỆN TRẠNG			
Công Ty TNHH MTV Đo đạc - Xây dựng Tín Phát	Khảo sát lập bản đồ địa hình trên cạn tỷ lệ 1/1000 diện tích 490ha. Bay chụp và quay phim bằng Flycam khu đất 580ha tại huyện Xuyên Mộc, tỉnh Bà Rịa - Vũng Tàu	Tổ hợp du lịch sinh thái nghỉ dưỡng SAFARI Hồ Tràm	2019
Công Ty Cổ phần Tài nguyên Môi trường và Phát triển công nghệ Nam Bắc	Khảo sát địa hình tỷ lệ 1/500 diện tích 20ha tại xã Thanh Tân, huyện Mỏ Cày Bắc, tỉnh Bến Tre		2020
Công Ty TNHH Phương Minh Farm	Khảo sát địa hình phục vụ quy hoạch tỷ lệ 1/500 diện tích 2.56ha tại Thôn Hang Hót, xã Mê Linh, huyện Lâm Hà, tỉnh Lâm Đồng	Phương Minh Farm	2020
Công Ty Cổ phần Tư vấn Xây dựng Ý Tân	Khảo sát địa hình tỷ lệ 1/1000 bằng Flycam dọc sông từ Cầu Tân Thuận đến Cầu Kênh Tẻ, Thành phố Hồ Chí Minh và scan 3D hiện trạng		2021
Công Ty TNHH Tư Vấn Xây Dựng FANSIPAN	Khảo sát địa hình tỷ lệ 1/500 diện tích 15ha tại KCN Đất Đỏ I, huyện Đất Đỏ, tỉnh Bà Rịa - Vũng Tàu	Nhà máy sản xuất gang tay ASIA PRO	2021
Công ty Cổ phần Đầu tư Trung Sơn	Khảo sát địa hình 1/500 tại huyện Xuyên Mộc, tỉnh Bà Rịa - Vũng Tàu	Khu du lịch nghỉ dưỡng	2021
Công ty Cổ phần ThuThiemGroup	Khảo sát địa hình tỷ lệ 1/500 và quét 3D bằng UAV	Khu nghỉ dưỡng tại Đức Linh, Bình Thuận	2021
Công Ty TNHH Kiến Trúc Và Xây Dựng Nam Quang	Khảo sát địa hình tỷ lệ 1/500 và quét 3D hiện trạng bằng UAV	Khu trang trại kết hợp nghỉ dưỡng	2021
Công Ty TNHH XD TMDV Chân Tâm	Khảo sát địa hình và scan 3D hiện trạng bằng UAV	Khu farm nghỉ dưỡng	2021
Công Ty Cổ Phần Viễn Thông Sao Nam	Đo đạc xác định tọa độ, cao độ theo hệ tọa độ VN2000 các điểm địa vật gồm cáp ngầm, hộp nối, tủ điện, RMU dự án Cống Quỳnh 1	Dự án ngầm hóa Cống Quỳnh 1	2021
Công Ty Cổ Phần Viễn Thông Sao Nam	Đo đạc xác định tọa độ, cao độ theo hệ tọa độ VN2000 các điểm địa vật gồm cáp ngầm, hộp nối, tủ điện, RMU dự án Cống Quỳnh 2	Dự án ngầm hóa Cống Quỳnh 2	2021
Công Ty Cổ Phần Viễn Thông Sao Nam	Đo đạc xác định tọa độ, cao độ theo hệ tọa độ VN2000 các điểm địa vật gồm cáp ngầm, hộp nối, tủ điện, RMU dự án Lý Chính Thắng	Dự án ngầm hóa Lý Chính Thắng	2021

Trung tâm quản lý nhà và Giám định xây dựng	Đo đạc lập bản vẽ hiện trạng công trình xây dựng và bản vẽ hiện trạng nhà và đất tại 12 Võ Văn Kiệt, quận 1 bằng Scan 3D	Tòa nhà Bộ Công Thương	2021
Công Ty Cổ Phần DV – TM Phương Mai	Khảo sát địa hình tỷ lệ 1/500 đường đồng mức 1m và quét 3D hiện trạng trên không bằng UAV	Dự án tại Xã An Hiệp, huyện Đức Trọng, tỉnh Lâm Đồng	2021
Công Ty Cổ Phần Tư Vấn Đầu Tư Xây Dựng CTGT – CIENCO1	Bay chụp cung cấp ảnh phục vụ khảo sát tuyến đường, tạo ảnh trực giao	Hậu Giang	2021
Công Ty TNHH Thương Mại – Dịch Vụ - Xây Dựng Phụng Hoàng Gia	Khảo sát địa hình tỷ lệ 1/500 đường đồng mức 1m	Khu du lịch Thác BOBLA – Giai đoạn 2	2021
Công ty CP Tập đoàn ECOPARK	Khảo sát địa hình tỷ lệ 1/500 bằng UAV tại xã Thanh Phú, huyện Bến Lức, tỉnh Long An		2021
Công Ty Cổ Phần Dịch Vụ Giải Trí Hưng Thịnh Quy Nhơn	Bay chụp UAV quét hiện trạng thành lập mô hình 3D Point Cloud	Tổ hợp Du lịch Thương mại giải trí MerryLand Quy Nhơn	2021
Công Ty Cổ Phần Nước, Môi Trường Và Hạ Tầng Kỹ Thuật Sài Gòn (SaiGon Weico)	Khảo sát địa hình tỷ lệ 1/2000 bằng UAV	Hệ thống Cấp nước Hồ Rạch Tràm	2021
Công Ty Cp Đầu Tư Phát Triển Đô Thị Phi Long	Khảo sát địa hình tỷ lệ 1/500, đường đồng mức 0.5m (hệ thống hạ tầng: điện, thoát nước, đỉnh đáy cống, đỉnh và đáy hồ ga)	Địa điểm: phường An Khánh, Thành phố Thủ Đức, Tp.Hồ Chí Minh	2022
Công Ty Cp Đầu Tư Phát Triển Đô Thị Phi Long	Khảo sát địa hình tỷ lệ 1/500, đường đồng mức 0.5m (hệ thống hạ tầng: điện nổi, thoát nước gồm đo đạc đỉnh đáy cống, đỉnh và đáy hồ ga)	Địa điểm: phường Hưng Phú, quận Cái Răng, Thành phố Cần Thơ	2022
Công Ty TNHH Tư Vấn Xây Dựng FANSIPAN	Khảo sát địa hình tỷ lệ 1/500 và khảo sát địa chất dự án Công Ty TNHH Lark Smart Logistics Đồng Nai (Việt Nam)	Lô 8, Đường 5, Khu công nghiệp Giang Điền, huyện Trảng Bom, tỉnh Đồng Nai	2022
Công Ty Cp Đầu Tư Phát Triển Đô Thị Phi Long	Khảo sát địa hình tỷ lệ 1/500, đường đồng mức 0.5m dự án An Khánh 1	Địa điểm: phường An Khánh, Thành phố Thủ Đức, Tp.Hồ Chí Minh	2022
Công Ty Cổ Phần Tư Vấn Và Quản Lý Đầu Tư Làng Sinh Thái Việt Nam	Khảo sát thành lập bản đồ địa hình tỷ lệ 1/500 bằng UAV, tại địa điểm: xã Đại Lào, thành phố Bảo Lộc, tỉnh Lâm Đồng	Địa điểm: xã Đại Lào, thành phố Bảo Lộc, tỉnh Lâm Đồng	2022
Công Ty Cổ Phần Tư Vấn Và Quản Lý Đầu Tư Làng Sinh Thái Việt Nam	Khảo sát thành lập bản đồ địa hình tỷ lệ 1/500 bằng UAV tại QL28, Quảng Khê, Đắk Glong, Đắk Nông	Địa điểm: QL28, Quảng Khê, Đắk Glong, Đắk Nông	2022
Công Ty Cổ Phần Tư Vấn Đầu Tư Xây Dựng Ctgct – Cienco 1	Thành lập ảnh trực giao từ UAV Dự án: Tuyến đường ven sông Ba Voi.	huyện Gò Quao, tỉnh Kiên Giang	2022

Công Ty TNHH Một Thành Viên Địa Ốc Bình Thạnh	Khảo sát địa hình tỷ lệ 1/500, đường đồng mức 0.5m, mở nắp hố ga phục vụ đo đạc đáy công đình công, đáy hố ga tại vị trí ngã 3, ngã 4 quận Bình Thạnh, Tp.Hồ Chí Minh	Quận Bình Thạnh, Tp.Hồ Chí Minh	2022
Công Ty TNHH TM & Kỹ Thuật Môi Trường Tân Tài Nguyên	Đo đạc lập bản vẽ hiện trạng công trình, đo đạc địa hình tính khối lượng san nền, định vị và cắm mốc ranh đất. Dự án: Nhà máy chế biến thủy sản	102/6 Đường số 2, Khu công nghiệp Long Bình (Amata), phường Long Bình, Thành phố Biên Hòa, tỉnh Đồng Nai	2022
Công Ty Cổ Phần Tư Vấn Xây Dựng Vinaconex	Khảo sát địa hình tỷ lệ 1/2000, đường đồng mức 1m bằng UAV Phục vụ thiết kế ý tưởng quy hoạch và lập đồ án quy hoạch phân khu xây dựng tỷ lệ 1/2000	Xã Tân Mỹ, huyện Đức Hoà, tỉnh Long An	2022
Công Ty Cổ Phần Hồng Hạc Đại Lải	Quét UAV khảo sát địa hình khu vực Hồ Thác Bà – Yên Bái tỷ lệ 1/2000	Yên Bình và Lục Yên tỉnh Yên Bái	2022
Công Ty Trách Nhiệm Hữu Hạn Thương Mại Dịch Vụ Du Lịch Sông Hiền	Khảo sát địa hình 1/500 khu du lịch sinh thái Rú Linh	Vĩnh Linh, Quảng Trị	2022
Công Ty Cổ Phần Tư Vấn Đầu Tư Xây Dựng CTGT – CIENCO1	Bay chụp thành lập ảnh trực giao bằng máy bay không người lái (tỷ lệ 1:5000)	Tỉnh Hậu Giang	2022
Công Ty Cổ Phần Đầu Tư Xây Dựng Số 5	Đo vẽ lập bản đồ hiện trạng địa hình khu mỏ đá Soklu 6	Xã Quang Trung, huyện Thống Nhất, tỉnh Đồng Nai.	2022
Công Ty TNHH Thiết Kế Xây Dựng An Nhật Phát	Khảo sát địa hình tỷ lệ 1/500 tại huyện Định Quán, tỉnh Đồng Nai	Huyện Định Quán, tỉnh Đồng Nai	2022
Công Ty TNHH Một Thành Viên Địa Ốc Bình Thạnh	Khảo sát địa hình tỷ lệ 1/500, đường đồng mức 0.5m Dự án: Khu nhà ở Bắc Đinh Bộ Lĩnh, Phường 26, quận Bình Thạnh	Phường 26, quận Bình Thạnh, Thành phố Hồ Chí Minh	2022
Công Ty TNHH Xây Dựng Điện Thương Mại Phương Đông	Đo đạc xác định tọa độ, cao độ theo hệ tọa độ VN2000 các trạm điện và lưới trung hạ thế tại khu vực Cầu Thủ Thiêm 2, Quận 1, TPHCM	Quận 1, TPHCM	2022
Công Ty Cổ Phần Xây Dựng Top Dec	Đo đạc mốc GPS 2 công trình Điện Biên Phủ và Phan Đăng Lưu	Quận Bình Thạnh	2022
Công Ty TNHH Tư Vấn Khảo Sát Xây Dựng Toàn Chính	Bay chụp thành lập ảnh trực giao bằng máy bay không người lái (tỷ lệ 1:500) Địa điểm: Thuộc Phân Khu Chức Năng Số 9, Khu Du Lịch Hồ Tuyền Lâm, Thành Phố Đà Lạt, Tỉnh Lâm Đồng	Đà Lạt, tỉnh Lâm Đồng	2022

HỒ SƠ NĂNG LỰC

Công Ty Cổ Phần Đầu Tư Sài Gòn Asphalt	Khảo sát địa hình bằng Flycam tính toán trữ lượng đá (phần ngoài trời).	Địa điểm: Huyện Cao Lãnh, Tỉnh Đồng Tháp	2022
Công Ty TNHH Xd Tm Dv Khánh Ngân	Đo đạc mốc GPS và cắm mốc ranh đất khu công nghệ cao TPHCM	Thành phố Thủ Đức, TPHCM	2022
Công Ty TNHH Xây Dựng Phạm Lê	Thực thi công công trình (định vị tuyến đường) 01 máy RTK V30 Plus và 1 máy toàn đạc Topcon ES 105 và 02 nhân sự.	Địa điểm: xã Lê Minh Xuân, huyện Bình Chánh, Thành phố Hồ Chí Minh	2022
Công Ty Cổ Phần Tư Vấn Và Quản Lý Đầu Tư Làng Sinh Thái Việt Nam	Đo đạc khảo sát UAV Bắc Giang Lục Nam	Lục Nam Bắc Giang	2022
Trung tâm quản lý nhà và Giám định xây dựng	Đo đạc hiện trạng kết hợp scan 3D laser hiện trạng tòa nhà 12 Võ Văn Kiệt, phường Bến Nghé, Quận 1, TPHCM	12 Võ Văn Kiệt, phường Bến Nghé, Quận 1, TPHCM	2022
Công Ty Cổ Phần Xây Dựng Và Phát Triển Thương Hiệu ADP	Khảo sát địa hình tỷ lệ 1/500 bằng UAV có kết hợp đo bằng GNSS RTK khu đất 6000m ² và lập 2 mốc khống chế tọa độ đường chuyên cấp 2 bằng GNSS tính nhanh. Quay phim Flycam toàn bộ khu vực dự án	. Địa điểm: Nga An, Nga Sơn, Thanh Hoá	2022
Công Ty TNHH Thép Việt	Scan 3D laser bằng Trimble X7 2 bức tường kích thước 6m x 100 tại Phú Quốc, tỉnh Kiên Giang	Phú Quốc, tỉnh Kiên Giang	2022
Công ty TNHH Thép Vina Kyoeci	Scan 3D laser bằng Trimble X7 tính toán trữ lượng vật liệu trong nhà và scan 3D UAV Phantom 4 RTK tính toán vật liệu ngoài trời	Tân Thành, Bà Rịa Vũng Tàu	2023
Công Ty Cổ Phần Du Lịch Khám Phá Và Phát Triển Cộng Đồng	Khảo sát địa hình tỷ lệ 1/500 đường đồng mức 1m bằng UAV có kết hợp đo bằng GNSS RTK.	Nâm N'Jang, huyện Đăk Song, tỉnh Đăk Nông	2023
Công Ty Cổ Phần Đầu Tư Và Du Lịch T&M Vân Phong (Eurowindow Holding)	Khảo sát địa hình, địa chất dưới nước - Khu du lịch sinh thái biển Hòn Ngang - Bãi Cát Thâm Hạng mục: Cầu cảng khu A2, A9, A10, A12	Địa điểm: Thôn Đầm Môn, Xã Vạn Thạnh, Huyện Vạn Ninh, Tỉnh Khánh Hòa	2023
Công Ty Cổ Phần Tập Đoàn ISMARTCITY	Hạng mục: Đo đạc hiện trạng vị trí và khảo sát địa hình 1/500. Dự án: Trung tâm nghiên cứu và phát triển công nghệ cao ISC.	Lô E6-1 đường D1, Khu công nghệ cao, phường Long Thạnh Mỹ, Thành phố Thủ Đức, TPHCM	2023
Công Ty Cp Tư Vấn Xây Dựng VINACONEX (VINACONSULT)	Khảo sát địa hình tỷ lệ 1/500, đường đồng mức 0,5m Dự án: Khu Đô thị và Du lịch sinh thái Ngũ Hồ, huyện Phong Điền	Huyện Phong Điền, Tỉnh Thừa Thiên Huế	2023
Công Ty TNHH Một Thành Viên Địa Ốc Bình Thạnh	Hạng mục: Khảo sát địa hình tỷ lệ 1/500, đường đồng mức 0.5m và mở hồ ga phục vụ đo đạc cao độ đáy cống, đỉnh cống, đáy hồ ga tại các vị trí đầu và cuối	Dự án Khu nhà ở Nam đường rày, phường 13, quận Bình Thạnh	2023

	tuyến đường, vị trí ngã 3 và các ngã 4		
Công Ty Cổ Phần Hiteko Holdings	Khảo sát địa hình dự án Khu biệt thự Lake View Bảo Lộc tại đường Phùng Hưng, Lộc Tân, Bảo Lộc, Lâm Đồng	Đường Phùng Hưng, Lộc Tân, Bảo Lộc, Lâm Đồng	2023
Công Ty Cp Đầu Tư Du Lịch Thảo Nguyên	Khảo sát và thiết lập bản đồ địa hình tỷ lệ 1/500 đường đồng mức 0.5m bằng toàn đạc, lập mốc khống chế tọa độ, cao độ kỹ thuật phục vụ vẽ thiết kế, thi công KDL Sinh thái	Rừng Quốc Gia Chư Mom Ray, xã Sa Sơn, huyện Sa Thầy, tỉnh Kon Tum	2023
Công Ty Cpxd Và Kết Cấu Thép Đại Tín	Đo đạc mốc khống chế tọa độ đường chuyên cấp 2 bằng công nghệ GNSS	Khu Công Nghiệp Thành Thành Công, thị xã Trảng Bàng, tỉnh Tây Ninh	2023
Công Ty Cổ Phần Đầu Tư Xây Lấp Khánh An	Khảo sát địa hình, định vị ranh san lấp và tính khối lượng san lấp	KCN Đức Hòa III, xã Mỹ Hạnh Bắc, huyện Đức Hòa, tỉnh Long An	2023
Phòng Quản lý Đô thị Huyện Nhơn Trạch	Tư vấn khảo sát thành lập bản đồ địa hình tỷ lệ 1/500 Quy hoạch chi tiết tỷ lệ 1/500 Khu công viên nghĩa trang tại xã Vĩnh Thanh, huyện Nhơn Trạch.	xã Vĩnh Thanh, huyện Nhơn Trạch, tỉnh Đồng Nai	2023
Phòng Quản lý Đô thị Huyện Nhơn Trạch	Tư vấn lập nhiệm vụ khảo sát địa hình Quy hoạch chi tiết tỷ lệ 1/500 Khu công viên nghĩa trang tại xã Vĩnh Thanh, huyện Nhơn Trạch.	xã Vĩnh Thanh, huyện Nhơn Trạch, tỉnh Đồng Nai	2023
Công Ty Cổ Phần GREMSY	Khảo sát địa hình và tính khối lượng san lấp theo thiết kế	Khu Công Nghệ Cao, Tp. Thủ Đức, TP.HCM	2023
Công Ty Cp Đầu Tư Du Lịch Thảo Nguyên	Khảo sát và thiết lập bản đồ địa hình tỷ lệ 1/500 đường đồng mức 0.5m bằng toàn đạc, lập mốc khống chế tọa độ, cao độ kỹ thuật phục vụ vẽ thiết kế, thi công KDL Sinh thái	xã Sa Sơn, huyện Sa Thầy, tỉnh Kontum	2023
Công Ty Cổ Phần Thủy Sản Bình Minh	Khảo sát hiện trạng bằng thiết bị bay; khảo sát định vị tọa độ các cây có đường kính khác nhau khoảng từ 10 cm trở lên và thực hiện đo chiếu nội nghiệp với Ban Quản lý rừng khu vực dự án Khu Du lịch nghỉ dưỡng Bình Minh	xã Phước Thuận, huyện Xuyên Mộc, tỉnh Bà Rịa - Vũng Tàu	2023
Chi Nhánh Công Ty Cp In Tài Chính	Đo đạc lập bản vẽ hiện trạng cao độ 1/500.	Địa điểm: 132 đường Cộng Hòa, Phường 4, quận Tân Bình	2023
Công Ty Cổ Phần Tư Vấn Thiết Kế Xây Dựng Đức Dung	Khảo sát địa hình bằng UAV tại các xã An Toàn, An Nghĩa, An Vinh và An Quang huyện An Lão, tỉnh Bình Định	xã An Toàn, An Nghĩa, An Vinh và An Quang huyện An Lão, tỉnh Bình Định	2023

Công Ty Tnhh Mtv Nghĩa Thống Gia	Khảo sát thành lập bản đồ địa hình tỷ lệ 1/500 bằng UAV. Dự Án: Dê Nghĩa FARM	Địa điểm: Cà Dy, Nam Giang, Quảng Nam	2023
Viện Pasteur Thành Phố Hồ Chí Minh	Khảo sát, đo đạc hiện trạng (bao gồm cả chi phí lập nhiệm vụ khảo sát) Đầu tư xây dựng khu xét nghiệm tập trung Viện Pasteur Thành phố Hồ Chí Minh	Số 167 đường Pasteur, Phường Võ Thị Sáu, Quận 3, Thành phố Hồ Chí Minh	2023
Ban Quản Lý Dự Án Đầu Tư Xây Dựng Huyện Nho Quan	Gói Thầu: Tư Vấn Khảo Sát Địa Hình Dự Án: Quy Hoạch Phân Khu Tỷ Lệ 1/2000 Khu Đô Thị Du Lịch Sinh Thái, Văn Hóa, Lịch Sử Và Nghi Dưỡng Ninh Bình Tại Xã Quảng Lạc, Huyện Nho Quan	Xã Quảng Lạc, Huyện Nho Quan, tỉnh Ninh Bình	2023
Công Ty Cổ Phần Flamingo Holding Group	Khảo sát địa hình Dự án Khu đô thị Tây Nam xã Nhơn Lý (Thành phố Quy Nhơn), Khu kinh tế Nhơn Hội	Quy Nhơn, Bình Định	2023
Công Ty TNHH Xinao Textiles	Khảo sát địa hình tỷ lệ 1/500	khu công nghiệp Thành Thành Công, Tây Ninh	2023
Công Ty Tnhh Thương Mại Dịch Vụ Và Phát Triển Xây Dựng Tuấn Phương	Khảo sát địa hình tỷ lệ 1/500 đường đồng mức 1m bằng UAV	xã Pắc Ta, huyện Tân Yên, tỉnh Lai Châu	2023
Công Ty Tnhh Thương Mại Dịch Vụ Và Phát Triển Xây Dựng Tuấn Phương	Khảo sát địa hình tỷ lệ 1/500 đường đồng mức 1m bằng UAV	Huyện Sìn Hồ, tỉnh Lai Châu	2023
Công Ty Cổ Phần BEFURNI	Khảo sát địa hình tỷ lệ 1/500 đường đồng mức 1m	Huyện Đà Bắc, tỉnh Hòa Bình	2023

Công Ty Cổ Phần Lâm Sản Và Xuất Nhập Khẩu Tổng Hợp Bình Dương	Khảo sát địa hình tỷ lệ 1/500 trên cạn và dưới nước	Tân Hiệp, Tân Uyên, tỉnh Bình Dương	2023
Công Ty TNHH Tư Vấn Xây Dựng FANSIPAN	Khảo sát địa hình tỷ lệ 1/500 đường đồng mức 0,5m nhà máy SONION	Khu Công Nghệ Cao, thành phố Thủ Đức, thành phố Hồ Chí Minh	2023
Công Ty TNHH KSP Việt Nam	Khảo sát địa hình tỷ lệ 1/500 đường đồng mức 1m, trên cạn bằng UAV	Bình Phước	2023
Công Ty TNHH Tư Vấn Xây Dựng FANSIPAN	Khảo sát địa hình tỷ lệ 1/500 đường đồng mức 0,5m; khoan khảo sát địa chất.	Địa điểm: Khu Công Nghiệp Phú An Thạnh, huyện Bến Lức, tỉnh Long An	2023
Công Ty TNHH KSP Việt Nam	Khảo sát địa hình tỷ lệ 1/500 đường đồng mức 1m, nhà máy tại Định Quán, Đồng Nai	Định Quán, Đồng Nai	2023
Phòng Quản Lý Đô Thị Thành Phố Nha Trang	Đo đạc, khảo sát, lập bản đồ địa hình; Dự án: Lập đồ án quy hoạch phân khu (tỷ lệ 1/2000) Khu dân cư các Phường Phước Tân - Phước Hải - Phước Hòa, thành phố Nha Trang	Các phường Phước Tân - Phước Hải - Phước Hòa, thành phố Nha Trang.	2023
Trung Tâm Quan Trắc Kỹ Thuật - Tài Nguyên Và Môi Trường	Khảo sát hiện trạng tuyến thoát nước bằng UAV. Địa điểm: Bình Dương.	Tân Uyên và huyện Bàu Bàng	2023
Công Ty Cổ Phần Hồng Hạc Đại Lải	Khảo Sát Địa Hình Dưới Nước Tỷ Lệ 1/500 Đường Đồng Mức 1m Phục Vụ Thiết Kế Khu Du Lịch Nghỉ Dưỡng Quốc Tế 5 Sao Hồ Núi Cốc Giai Đoạn 1 – Phúc Xuân – Thái Nguyên	Thành Phố Thái Nguyên, Tỉnh Thái Nguyên	2023
Trung Tâm Quan Trắc Kỹ Thuật - Tài Nguyên Và Môi Trường	Khảo sát hiện trạng tuyến suối bằng UAV. Địa điểm: Bình Dương.	Tân Uyên và huyện Bàu Bàng	2023

Công Ty Cổ Phần Địa Ốc Tân Bình	Do đạc lập bản vẽ hiện trạng sơ đồ công trình xây dựng Địa điểm:	Số 340A Lý Thường Kiệt, P.6, quận Tân Bình, TP.HCM	2023
Tổng Công Ty Nông Nghiệp Sài Gòn – Tnhh Một Thành Viên	Khảo sát thực trạng, đánh giá và kết luận về thực trạng xây dựng của dự án so với quy hoạch đã được duyệt. Dự án: Khu nhà ở tại khu phố 4, phường Phước Long B, Thành phố Thủ Đức, Thành phố Hồ Chí Minh	phường Phước Long B, Thành phố Thủ Đức, Thành phố Hồ Chí Minh	2023
Khu bảo tồn thiên nhiên – Văn hóa Đồng Nai	Dự toán kinh phí hạng mục khảo sát thực địa tìm kiếm các địa điểm, ban ngành thuộc Căn cứ Khu ủy miền Đông Nam bộ	Vĩnh Cửu, Đồng Nai	2023
Công Ty Cổ Phần Đầu Tư Và Xây Dựng VINACO	Khảo sát địa hình 3D 1/500 bằng UAV kết hợp GNSS RTK. Dự án: Sân gôn hồ Hố Cao	Địa điểm: Hương Sơn, Lạng Giang, Bắc Giang, Việt Nam	2024
Công Ty Cổ Phần Đầu Tư Và Xây Dựng VINACO	Bay quét UAV hiện trạng Dự án: Khu Công Nghiệp Việt Hàn giai đoạn 2	Địa điểm: KCN Việt Hàn, Tăng Tiến, Việt Yên, Bắc Giang	2024
Công Ty Cổ Phần Tv – Tm – Dv Địa Ốc Hoàng Quân	Khôi phục mốc khống chế tọa độ và cao độ, cắm mốc ranh dự án	Địa điểm: Tân Hương, huyện Châu Thành, tỉnh Tiền Giang	2024
Công Ty Cp Địa Kỹ Thuật Xây Dựng QTNC	Khảo sát địa hình. Dự án: TRUNG TÂM THƯƠNG MẠI VÀ CĂN HỘ DỊCH VỤ COSMO ĐÀ NẴNG.	Địa điểm: Khu đất A9 đường Võ Văn Kiệt, phường An Hải Đông, quận Sơn Trà, Đà Nẵng	2024
Công Ty TNHH Địa Kỹ Thuật Xây Dựng Nam Ta	Khảo sát thủy văn dự án dự án: Khu công nghiệp Vĩnh Thạnh (Giai Đoạn 2) (Phú Mỹ 3 Cần Thơ IP)	Vĩnh Thạnh, Cần Thơ	2024
Hợp Tác Xã Du Lịch Canh Nông Đồng Nai – Đà Lạt	Khảo sát địa hình 3D 1/500 bằng UAV.	Địa điểm: Thửa đất số 23, 27, 31, 32, 47, 48 tờ bản đồ số 26, xã Ngọc Định, huyện Định Quán, tỉnh Đồng Nai	2024

Công Ty Cp Địa Kỹ Thuật Xây Dựng Qtn	Khảo sát địa hình. Dự án: Khu Biệt thự Núi Nhỏ	Địa điểm: Phường 2, thành phố Vũng Tàu, tỉnh Bà Rịa - Vũng Tàu	2024
Công Ty Cp Địa Kỹ Thuật Xây Dựng Qtn	Khảo sát địa hình 1/500.	Địa điểm: Xã Nhơn Đức, Huyện Nhà Bè, Thành phố Hồ Chí Minh	2024
Công Ty TNHH Điều Khắc Và Cảnh Quan Môi Trường Xanh	Scan 3D địa hình UAV, độ cao giả định, tọa độ WGS84.	Địa điểm: Tỉnh Champasat và Tỉnh Luang Phrabang, nước Lào	2024
Công Ty Cổ Phần Tư Vấn Thiết Kế Kiến Trúc Và Đầu Tư Xây Dựng Bình Minh	Lập mốc khống chế tọa độ và cao độ, khảo sát địa hình tỷ lệ 1/500 bằng máy toàn đạc kết hợp máy RTK	KCN Tân Phú Trung, TPHCM	2024
Công Ty Cp Dịch Vụ Công Nghệ Tin Học Hpt	Khảo sát địa hình tỷ lệ 1/500 phục vụ thiết kế và quy hoạch.	Địa điểm: Lô E2a-3, đường D1, Khu Công nghệ Cao, phường Long Thạnh Mỹ, thành phố Thủ Đức, thành phố Hồ Chí Minh	2024
Sở Xây Dựng Lai Châu	Khảo Sát, Lập Đồ Án Quy Hoạch Dự Án: Quy Hoạch Phân Khu Xây Dựng Khu Du Lịch Sinh Thái Nghỉ Dưỡng Pắc Ta, Huyện Tân Uyên, Tỉnh Lai Châu	Pắc Ta, Huyện Tân Uyên, Tỉnh Lai Châu	2024
Ban Quản Lý Khu Kinh Tế Tỉnh Long An	Lập nhiệm vụ, đồ án điều chỉnh quy hoạch chung xây dựng tỷ lệ 1/5.000, khảo sát địa hình thuộc dự án Lập đồ án điều chỉnh quy hoạch chung xây dựng tỷ lệ 1/5.000 khu công nghiệp Đức Hòa III và dân cư đô thị, huyện Đức Hòa, tỉnh Long An.	Địa điểm: Huyện Đức Hòa, tỉnh Long An	2024
Công Ty TNHH Trang Trại Sản Việt	Khảo sát địa hình 3D 1/500 bằng UAV.	Địa điểm: Ninh Tân, Tx. Ninh Hòa, Khánh Hòa	2024

Ban Quản Lý Khu Kinh Tế Tỉnh Long An	Lập nhiệm vụ, đồ án quy hoạch phân khu xây dựng tỷ lệ 1/2.000, khảo sát địa hình và đo đạc địa chính dự án Lập quy hoạch phân khu xây dựng tỷ lệ 1/2.000 Khu công nghiệp Phú An Thạnh giai đoạn 2	Huyện Bến Lức, tỉnh Long An	2024
Cục An Ninh Điều Tra – Bộ Công An	Khảo sát đo vẽ chi tiết địa hình trên cạn lập bản đồ tỷ lệ 1/500, địa hình cấp IV	Địa điểm: xã Phước Lộc, huyện Nhà Bè, thành phố Hồ Chí Minh	2024
Phòng Quản lý đô thị thành phố Trà Vinh	Tư vấn lập nhiệm vụ khảo sát và khảo sát địa hình phục vụ lập quy hoạch. Đồ án: Quy hoạch chi tiết xây dựng tòa nhà thương mại dịch vụ, thành phố Trà Vinh, tỷ lệ 1/500	Thành phố Trà Vinh, tỉnh Trà Vinh	2024
Trường Trung Cấp Tăng Thiết Giáp	Khảo sát địa hình 1/2000 phục vụ thiết kế điều chỉnh quy hoạch	Long Đức, Long Thành, Đồng Nai	2024
Công Ty Cổ Phần Du Lịch Biển Xanh	Khảo sát địa hình, Scan 3D hiện trạng Khu rừng thuộc Dự án Khu du lịch sinh thái Biển Xanh	Xuyên Mộc, Bà Rịa - Vũng Tàu	2024
Sở Văn hóa, Thể thao và Du lịch Bến Tre	Gói thầu: Khảo sát địa hình Công trình: Lập Quy hoạch bảo quản, tu bổ, phục hồi di tích quốc gia đặc biệt Đồng Khởi Bến Tre	Bến Tre	2024
Công Ty Cổ Phần Đầu Tư Thương Mại Đất May Mắn	Khảo sát địa hình tỷ lệ 1/500 trên cạn đường đồng mức 1m bằng đo đạc trực tiếp kết hợp UAV M350, cảm biến Lidar L2 chính xác cao, xuyên thực phủ, phát hiện rõ các tảng đá lớn phục vụ công tác thiết kế, lập quy hoạch	Khánh Hòa	2024
Phòng Quản lý đô thị thành phố Trà Vinh	Tư vấn khảo sát địa hình phục vụ lập Quy hoạch chi tiết Khu đô thị mới phường 7, thành phố Trà Vinh, tỷ lệ 1/500	Trà Vinh	2024
Phòng Quản lý đô thị thị xã Duyên Hải, Trà Vinh	Gói Thầu Số 06: Khảo Sát Địa Hình, Tỉnh Trà Vinh	Trà Vinh	2024

	Thuộc Dự Án: Điều chỉnh Quy hoạch Phân Khu Phường 1 Thuộc Thị Xã Duyên Hải, Tỉnh Trà Vinh		
Công Ty Cổ Phần Tư Vấn Xây Dựng VINACONEX	Khảo sát địa hình tỷ lệ 1/500, đường đồng mức 0.5m Giai đoạn lập quy hoạch Điểm dân cư Ngũ Hồ, Xã Phong Bình, huyện Phong Điền, tỉnh Thừa Thiên Huế	Thừa Thiên Huế	2024
Công Ty Cổ Phần Đầu Tư Địa Ốc Thành Phố - Đảo Phú Quốc	Khảo sát địa hình phục vụ thiết kế xây dựng công trình tại rừng Khu 1 Khu du lịch sinh thái và dân cư Rạch Tràm	Xã Bãi Thơm, thành phố Phú Quốc, tỉnh Kiên Giang	2024
Công Ty Cổ Phần Phú Hùng Phú Quốc	Khảo sát địa hình hiện trạng tỷ lệ 1/500 Dự án: Khu du lịch năm sao Minh Châu Phú Quốc	Địa điểm: Khu phức hợp Bãi Trường, Xã Dương Tơ, Thành phố Phú Quốc, Tỉnh Kiên Giang	2025
Ủy Ban Nhân Dân Xã Phong Bình	Gói thầu số 04: Khảo sát, lập Quy hoạch chi tiết xây dựng Điểm dân cư Ngũ Hồ, xã Phong Bình, huyện Phong Điền, tỉnh Thừa Thiên Huế Thuộc Quy hoạch chi tiết xây dựng Điểm dân cư Ngũ Hồ, xã Phong Bình, huyện Phong Điền, tỉnh Thừa Thiên Huế	xã Phong Bình, huyện Phong Điền, tỉnh Thừa Thiên Huế	2025
Công Ty TNHH Một Thành Viên Xây Dựng Thương Mại Và Dịch Vụ Thủ Thiêm	Đo đạc khảo sát địa hình phục vụ thiết kế và lập quy hoạch tỷ lệ 1/500.	Địa điểm: Thành phố Thủ Đức, Thành phố Hồ Chí Minh	2025
Phòng Kinh Tế, Hạ Tầng Và Đô Thị Thành Phố Nha Trang	Khảo sát đo đạc lập bản đồ địa hình Đồ án: Quy hoạch phân khu (tỷ lệ 1/2000) Khu vực Đường Đệ, phường Vĩnh Hòa, thành phố Nha Trang	Địa điểm: Phường Vĩnh Hòa, thành phố Nha Trang	2025
Tổng Công Ty Cổ Phần Xuất Nhập Khẩu Và Xây Dựng Việt Nam (VINACONEX)	Khảo sát địa hình tỷ lệ 1/500 phục vụ lập quy hoạch tổng mặt bằng tỷ lệ 1/500, lập hồ sơ báo cáo nghiên cứu khả thi, thiết kế bản vẽ thi công dự án	Thành phố Tam Kỳ, tỉnh Quảng Nam	2025

	Dự án Khách sạn resort nghỉ dưỡng, nhà hàng thuộc khu du lịch sinh thái và bãi tắm Hạ Thanh, thành phố Tam Kỳ, tỉnh Quảng Nam		
Phòng Kinh Tế, Hạ Tầng Và Đô Thị Huyện Cư Jút	Khảo Sát Thành Lập Bản Đồ Địa Hình Dự Án: Quy Hoạch Chi Tiết Tỷ Lệ 1/500 Khu Dân Cư Khu Vực Trung Tâm Xã Nam Dong	Xã Nam Dong, Huyện Cư Jút	2025
Ban Quản Lý Dự Án Đttd Và Phát Triển Quỹ Đất Thành Phố Tuy Hòa	Tư vấn khảo sát đo đạc địa hình và lập nhiệm vụ quy hoạch phân khu tỉ lệ 1/2000 đồ án: Quy hoạch phân khu khu vực núi Chóp Chài và vùng lân cận	Xã Bình Kiến, Thành phố Tuy Hòa, tỉnh Phú Yên	2025
Công Ty TNHH Đầu Tư Thiên Ngân Phú Quốc	Khảo sát địa hình hiện trạng tỷ lệ 1/500 Dự án: Khu tổ hợp du lịch Phú Quốc Dream Villas and Resort	Khu phức hợp Bãi Trường, Xã Dương Tơ, Thành phố Phú Quốc, Tỉnh Kiên Giang	2025
Công Ty Cổ Phần Đầu Tư Địa Ốc Thành Phố - Đảo Phú Quốc	Đo đạc vị trí các khu đất trống theo sự chỉ định tại Phú Quốc Khu du lịch sinh thái và dân cư Rạch Tràm	Xã Bãi Thơm, thành phố Phú Quốc, tỉnh Kiên Giang	2025
Phòng Kinh Tế, Hạ Tầng Và Đô Thị Huyện Phú Lộc	Gói Thầu Số 05 - Lập Nhiệm Vụ Và Khảo Sát Địa Hình Dự Án: Lập Quy Hoạch Phân Khu Xây Dựng Khu Du Lịch Nghỉ Dưỡng Và Sân Gôn La Vân, Huyện Phú Lộc, Thành Phố Huế	Huyện Phú Lộc, Thành Phố Huế	2025
Công Ty TNHH Đô Thị Sing Việt	Dự án: Khu tái định cư Sing Việt Hạng mục: Khảo sát địa hình, tỷ lệ 1/500.	Địa điểm: Xã Bình Lợi, TP. Hồ Chí Minh.	2025
Công Ty Cổ Phần Green Nature Phú Yên	Hạng mục: Khảo sát địa hình, tỷ lệ 1/500 phục vụ quy hoạch và thiết kế.	Địa điểm: Huyện Phú Hòa, tỉnh Phú Yên	2025
Sở Xây Dựng Tỉnh Hòa Bình	Tư vấn khảo sát, lập quy hoạch chung xây dựng tỷ lệ 1/5000 Khu chức năng du lịch vùng cao huyện Tân Lạc đến năm 2045 thuộc dự án/dự toán mua sắm Quy hoạch	Tỉnh Hòa Bình	2025

	Chung xây dựng tỷ lệ 1/5000 Khu chức năng du lịch vùng cao huyện Tân Lạc đến năm 2045.		
Công Ty Cổ Phần Khu Công Nghiệp Thành Thành Công	Khảo sát địa hình tỷ lệ 1/500 dự án Khu dân cư – Thành Thành Công với khối lượng 42,38 (hecta)	Tỉnh Tây Ninh	2025
Tổng Công Ty Cổ Phần Xuất Nhập Khẩu Và Xây Dựng Việt Nam	Khảo sát địa hình tỷ lệ 1/500 phục vụ lập quy hoạch tổng mặt bằng tỷ lệ 1/500, lập hồ sơ báo cáo nghiên cứu khả thi, thiết kế bản vẽ thi công dự án	Quảng Nam	2025
Sở Xây Dựng Tỉnh Đồng Nai	Gói thầu Số 02 (Tur Ván): Khảo Sát Đo Đặc Lập Bản Đồ Địa Hình, Thuộc Kế Hoạch Lựa Chọn Nhà Thầu Lập Quy Hoạch Phân Khu Xây Dựng Tỷ Lệ 1/2000 Khu Chức Năng Khu Vực Trên Đỉnh Núi Chứa Chan, Thuộc Dự Toán Mua Sắm Lập Quy Hoạch Phân Khu Xây Dựng Tỷ Lệ 1/2000 Khu Chức Năng Khu Vực Trên Đỉnh Núi Chứa Chan	Đồng Nai	20025
Phòng Kinh Tế, Hạ Tầng Và Đô Thị Thành Phố Trà Vinh	Tư Vấn Lập Nhiệm Vụ Cắm Móc Giới Quy Hoạch Dự Án: Quy Hoạch Chi Tiết Khu Văn Hóa – Du Lịch Nghi Dưỡng Ao Bà Om, Tỉnh Trà Vinh	Tỉnh Trà Vinh	2025
Phòng Kinh Tế, Hạ Tầng Và Đô Thị Thành Phố Trà Vinh	Tư vấn lập nhiệm vụ cắm mốc giới quy hoạch. Dự án: Quy hoạch chi tiết Khu đô thị mới phường 7, thành phố Trà Vinh, tỷ lệ 1/500.	Địa điểm thực hiện: phường 7, thành phố Trà Vinh	2025
Công Ty Cổ Phần IMG Phước Đông	Khảo sát địa hình phục vụ Lập phương án quy hoạch KCN Tân Lân 3 (khoảng 336 ha), KCN Tân Hòa (khoảng 328 ha) và Khu dân cư Lương Hòa (khoảng 358,6 ha)	Tây Ninh	2025

Công Ty TNHH Tư Vấn - Xây Dựng Hưng Nghiệp	Khảo sát địa hình.” Dự án thành phần 7 của Dự án đường Vành đai 3 Hồ Chí Minh: Xây dựng đường Vành đai 3 đoạn qua tỉnh Long An (phần điều chỉnh)	Tây Ninh	2025
Công Ty TNHH Đầu Tư Phát Triển Hạ Tầng Lương Sơn	Khảo sát địa hình tỷ lệ 1/500 phục vụ lập quy hoạch chi tiết tỷ lệ 1/500, lập hồ sơ báo cáo nghiên cứu khả thi và hồ sơ thiết kế cơ sở, lập hồ sơ thiết kế bản vẽ thi công Dự án Công viên nghĩa trang	Phú Thọ	2025
Công Ty Cổ Phần Phú Hùng Phú Quốc	Khảo sát địa hình hiện trạng tỷ lệ 1/500 Dự án: Khu du lịch năm sao Minh Châu Phú Quốc	Địa điểm: Khu phức hợp Bãi Trường, Xã Dương Tơ, Thành phố Phú Quốc, Tỉnh Kiên Giang	2025
Ủy Ban Nhân Dân Xã Phong Bình	Gói thầu số 04: Khảo sát, lập Quy hoạch chi tiết xây dựng Điểm dân cư Ngũ Hồ, xã Phong Bình, huyện Phong Điền, tỉnh Thừa Thiên Huế Thuộc Quy hoạch chi tiết xây dựng Điểm dân cư Ngũ Hồ, xã Phong Bình, huyện Phong Điền, tỉnh Thừa Thiên Huế	xã Phong Bình, huyện Phong Điền, tỉnh Thừa Thiên Huế	2025
Công Ty TNHH Một Thành Viên Xây Dựng Thương Mại Và Dịch Vụ Thủ Thiêm	Đo đạc khảo sát địa hình phục vụ thiết kế và lập quy hoạch tỷ lệ 1/500.	Địa điểm: Thành phố Thủ Đức, Thành phố Hồ Chí Minh	2025
Phòng Kinh Tế, Hạ Tầng Và Đô Thị Thành Phố Nha Trang	Khảo sát đo đạc lập bản đồ địa hình Đề án: Quy hoạch phân khu (tỷ lệ 1/2000) Khu vực Đường Đệ, phường Vĩnh Hòa, thành phố Nha Trang	Địa điểm: Phường Vĩnh Hòa, thành phố Nha Trang	2025
Công Ty Cổ Phần Jc Việt Nam (Jc)	Khảo sát địa hình tỷ lệ 1/500. Dự án: Khu Đô Thị Bảo Hưng.	Địa điểm: phường Âu Lâu, tỉnh Lào Cai	2025
Công Ty Cổ Phần Đầu Tư Địa Ốc Thành Phố - Đảo Phú Quốc	Tư vấn khảo sát địa hình phục vụ lập Báo cáo nghiên cứu khả thi công trình Hồ chứa nước Rạch Tràm. Dự án: Khu du lịch sinh thái và dân cư Rạch Tràm.	Địa điểm : Ấp Rạch Tràm, đặc khu Phú Quốc, tỉnh An Giang	2025

Trung Tâm Dịch Vụ Tổng Hợp Xã Đại Phúc	Tư vấn khảo sát địa hình Dự án: quy hoạch chi tiết khu hành chính, dân cư, thương mại dịch vụ Đại Phúc 1	Thái Nguyên	2025
Công Ty Cổ Phần Tập Đoàn CNT	Tư vấn khảo sát địa hình dự án: khu đô thị phía tây nam cầu Long Vân	Phường Quy Nhơn Bắc, Tỉnh Gia Lai	
Công Ty Cổ Phần Thiết Kế Và Quản Lý Kỹ Thuật IMP	Khảo sát địa hình nút giao tại dự án đầu tư xây dựng và kinh doanh kết cấu hạ tầng Khu công nghiệp VSIP II Quảng Ngãi (Giai đoạn 1), thuộc Khu kinh tế Dung Quất tỉnh Quảng Ngãi	Khu công nghiệp VSIP II Quảng Ngãi (Giai đoạn 1), thuộc Khu kinh tế Dung Quất tỉnh Quảng Ngãi	2025
Công Ty TNHH Phát Triển Hạ Tầng Công Nghiệp Cửu Long	Khảo sát địa hình.	1. Phường Việt Yên, tỉnh Bắc Ninh. 2. Xã Kép, tỉnh Bắc Ninh. 3. Xã Bảo Đài, tỉnh Bắc Ninh.	2025
Công Ty Cp Phát Triển Fuji Hưng Yên	Khảo sát địa hình 3D 1/500	Địa điểm: xã Hoàn Long, tỉnh Hưng Yên	2025
Văn phòng HĐND và UBND xã Xuân Lộc	Lập Nhiệm Vụ Khảo Sát Địa Hình; Khảo Sát, Lập Bản Đồ Địa Hình Công Trình: Lập Quy Hoạch Chi Tiết Xây Dựng Tỷ Lệ 1/500 Khu Vực Trên Đỉnh Núi Chứa Chan, Xã Xuân Lộc, Tỉnh Đồng Nai	Đồng Nai	2025
Công Ty TNHH Đầu Tư Kinh Doanh Bất Động Sản Khởi Nguyên	Khảo sát địa hình tỷ lệ 1/500.	Địa điểm: 770 Kha Vạn Cân, phường Thủ Đức, TP. Hồ Chí Minh	2025
Ban quản lý khu kinh tế tỉnh Tây Ninh	Lập nhiệm vụ, đồ án quy hoạch phân khu xây dựng tỷ lệ 1/2.000, khảo sát địa hình và lập trích đo bản đồ địa chính Khu công nghiệp An Thạnh, huyện Bến Lức, tỉnh Long An.	huyện Bến Lức, tỉnh Long An.	2025

	Địa điểm: Huyện Bến Lức, tỉnh Long An		
KHẢO SÁT ĐỊA CHẤT			
Công Ty TNHH Xây Dựng – TM – DV Chân Tâm	Khoan địa chất công trình tại số 15-17 Trường Chinh, Phường 11, quận Tân Bình, TP.HCM	15-17 Trường Chinh, Phường 11, quận Tân Bình, TP.HCM	2021
Công Ty TNHH Xây Dựng – TM – DV Chân Tâm	Khoan địa chất công trình tại số 29, Đường số 36, Phường Hiệp Bình Chánh, Thành phố Thủ Đức, TP.HCM	29, Đường số 36, Phường Hiệp Bình Chánh, Thành phố Thủ Đức, TP.HCM	2021
Công Ty TNHH Thiết Kế Xây Dựng Địa Ốc Hoàng Phú	Khảo sát địa chất công trình	Thị xã Dĩ An, tỉnh Bình Dương	2021
Công Ty TNHH Thiết Kế Xây Dựng Địa Ốc Hoàng Phú	Khoan địa chất công trình	Thành phố Quy Nhơn, tỉnh Bình Định	2021
Công Ty TNHH Thiết Kế Xây Dựng Địa Ốc Hoàng Phú	Khảo sát địa chất công trình	Thành phố Biên Hòa, tỉnh Đồng Nai	2021
Công Ty TNHH Tư Vấn Xây Dựng FANSIPAN	Khảo sát địa hình tỷ lệ 1/500 và khảo sát địa chất dự án Công Ty TNHH Lark Smart Logistics Đồng Nai (Việt Nam)	Khu công nghiệp Giang Điền, huyện Trảng Bom, tỉnh Đồng Nai	2022
Phan Anh Duy	Khảo sát địa hình tỷ lệ 1/500 và khảo sát địa chất	29 đường Khởi Nghĩa Bắc Sơn, Phường 10, Thành phố Đà Lạt, tỉnh Lâm Đồng.	2022
Công Ty Cổ Phần Đầu Tư Và Du Lịch T&M Vân Phong (Eurowindow Holding)	Khảo sát địa hình, địa chất dưới nước - Khu du lịch sinh thái biển Hòn Ngang - Bãi Cát Thắm Hạng mục: Cầu cảng khu A2, A9, A10, A12	Địa điểm: Thôn Đầm Môn, Xã Vạn Thạnh, Huyện Vạn Ninh, Tỉnh Khánh Hòa	2023
Công Ty TNHH Tư Vấn Xây Dựng Fansipan	Khảo sát địa hình tỷ lệ 1/500 đường đồng mức 0,5m; khoan khảo sát địa chất.	Địa điểm: Khu Công Nghiệp Phú An Thạnh, huyện Bến Lức, tỉnh Long An	2023
Công Ty TNHH KSP Việt Nam	Khảo sát địa chất nhà máy CP Seeds Việt Nam	Định Quán, Đồng Nai	2024
Công Ty Cp Dịch Vụ Công Nghệ Tin Học HPT	Khảo sát địa chất phục vụ công tác thiết kế và quy hoạch	Lô E2a-3, đường D1, Khu Công nghệ Cao, phường Long Thạnh Mỹ, thành phố Thủ Đức, thành phố Hồ Chí Minh	2024
Công Ty TNHH Tư Vấn Và ĐtXd Gia Dương	Khảo sát địa chất. Dự án: HULK	Lô K1-1 Đường D3, Kcn Phú Mỹ II Mở Rộng, Phường Tân Phước, Thị Xã Phú Mỹ, T. Bà Rịa – Vũng Tàu, Việt Nam	2024
Công ty cổ phần xây dựng Thời Đại Trần Gia	Khảo sát địa hình, địa chất phục vụ thiết kế và quy hoạch Dự án: Tôn tạo di tích bia tưởng niệm Trương Vĩnh Ký	Xã Vĩnh Thành, Huyện Chợ Lách, Tỉnh Bến Tre	2025

Công Ty Cp Tư Vấn Và Đầu Tư Xây Dựng ECC	Khảo sát xây dựng (địa hình 1/500), khảo sát địa chất, khảo sát thủy văn hạng mục Kè bảo vệ bờ biển dự án Tổ hợp Du lịch nghỉ dưỡng Thanh Long Bay	Xã Tân Thành, tỉnh Lâm Đồng (địa chỉ cũ: Xã Tân Thành, huyện Hàm Thuận Nam, tỉnh Bình Thuận)	2025
Công Ty Cổ Phần Dịch Vụ Tư Vấn PMI	Khảo Sát, Lập Báo Nghiên Cứu Khả Thi Và Thiết Kế Bản Vẽ Thi Công Đầu Tư Xây Dựng Phòng Chức Năng Điều Hành Hoạt Động Nhà Ga, Sân Đỗ Phục Vụ Công Trình Nhà Ga Hành Khách Quốc Tế - Cảng Hàng Không Quốc Tế Cam Ranh	Khánh Hòa	2025
Công Ty TNHH Tư Vấn Đầu Tư Xây Dựng MST	Khảo sát xây dựng (địa hình, địa chất). Công trình: Nhà căn tin công trình ký túc xá chuyên gia. Chủ đầu tư: Công ty TNHH Quốc Tế Viễn Đông	Lô 152D KCX và CN Linh Trung III, phường An Tịnh, tỉnh Tây Ninh	2025
Văn Phòng HDND và UBND Phường Tân Thới Hiệp	Tư Vấn Khảo Sát Địa Chất Tên Công Trình: Sửa Chữa, Cải Tạo Đài Tưởng Niệm Liệt Sĩ Phường Tân Thới Hiệp	Phường Tân Thới Hiệp, Tp.HCM	2025
KIỂM ĐỊNH CÔNG TRÌNH, QUAN TRẮC BIẾN DẠNG CÔNG TRÌNH, THIẾT KẾ VÀ THẨM TRA THIẾT KẾ			
Công Ty Cổ phần Đầu tư Xây dựng D.C	Quan trắc lún, nghiêng công trình lân cận	Xây dựng nhà ở riêng lẻ trong đô thị	2020
Công Ty Cổ Phần Tư Vấn Xây Dựng Đất Việt	Quan trắc lún công trình chính và quan trắc lún, nghiêng công trình lân cận tại 263 Lê Trọng Tấn, phường Sơn Kỳ, Quận Tân Phú, Tp.Hồ Chí Minh	Văn phòng cho thuê	2021
Công Ty Cổ Phần Thiết Kế Xây Dựng Khai Đạt	Quan trắc lún công trình chính tại 51 - 55 Tôn Thất Hiệp, phường 13, Quận 11, Thành phố Hồ Chí Minh	Nhà ở riêng lẻ	2021
Công Ty Cổ Phần Xây Dựng ASCONS	Quan trắc lún, nghiêng công trình lân cận tại 460 Nguyễn Thị Minh Khai, Phường 2, Quận 3, TP. Hồ Chí Minh	Bệnh viện sản hiếm muộn Sài Gòn	2021
Công Ty TNHH Tư Vấn Xây Dựng Và Quản Lý Nhà Việt Nam	Quan trắc công trình Biệt Thự G18-G19 Thuộc Dự Án Jamona Golden Silk	Biệt thự dự án Jamona Golden Silk	2021
Công Ty TNHH Đầu Tư Kiến Trúc Xây Dựng Hòa Phát	Quan trắc lún công trình chính và quan trắc lún, nghiêng công trình lân cận, công trình chính.	Địa điểm: 244 Trường Chinh, Phường 13, quận Tân Bình, TP.HCM	2023

HỒ SƠ NĂNG LỰC

Công Ty Cổ Phần Dịch Vụ Và Thương Mại Đông Á (ANPHANAM)	Hạng Mục Tư Vấn Quan Trắc Lún, Nghiêng - Tòa T3, T4 Dự Án : Khu Nhà Ở Xã Hội Golden City	Phường Mỹ Hòa, Tp Long Xuyên, Tỉnh An Giang	2023
Công Ty TNHH Tư Vấn Và Xây Dựng Nhà Nam	Lắp đặt thiết bị và quan trắc lún nghiêng công trình	352-354-356 Võ văn Tần, P.5 (nay là phường Võ Thị Sáu), Q.3, TP.HCM	2023
Công Ty TNHH Xây Dựng Và Thương Mại An Tâm	Quan trắc lún hạng mục Office Warehouse. Địa điểm: Lô B5.1, đường D11, KCN Thành Thành Công, phường An Hòa, thị xã Trảng Bàng, tỉnh Tây Ninh	Địa điểm: Lô B5.1, đường D11, KCN Thành Thành Công, phường An Hòa, thị xã Trảng Bàng, tỉnh Tây Ninh	2023
Công An Thành phố Hồ Chí Minh	Quan trắc nghiêng, lún bồn chứa nhiên liệu. Thuộc dự toán: Bảo dưỡng, sửa chữa hệ thống kho dự trữ xăng, dầu thuộc Kho dự trữ chiến lược CATP.	đường Lê Chính Đáng, xã Lê Minh Xuân, huyện Bình Chánh, Thành phố Hồ Chí Minh	2023
Ủy Ban Nhân Dân Phường 11	Gói thầu: Sửa chữa, cải tạo Trụ sở Ban chỉ huy Quân sự Phường 11, Quận 10	Phường 11, Quận 10, TPHCM	2023
Tổng Công Ty Cổ Phần Thương Mại Xây Dựng	Quan trắc chuyển vị ngang đỉnh kèo.	Địa điểm: Phường 12, quận Bình Thạnh	2024
Công Ty Cổ Phần Điện Mặt Trời Cmx Re Sunseap Việt Nam	Định vị mốc ranh và cắm mốc ranh đất của dự án. Dự án: Nhà máy Điện Mặt Trời CMX Renewable Energy Việt Nam	thôn Tân Mỹ, xã Mỹ Sơn, huyện Ninh Sơn, tỉnh Ninh Thuận	2024
Công Ty TNHH Phát Triển Năng Lượng Trung Sơn	Định vị mốc ranh và cắm mốc ranh đất của dự án. Dự án/ Project: Nhà máy Điện Mặt Trời Trung Sơn	thôn Thủy Ba, xã Cam An Bắc, huyện Cam Lâm, tỉnh Khánh Hòa	2024
Công Ty Cổ Phần Xuân Thiện Ninh Thuận	Định vị mốc ranh và cắm mốc ranh đất của dự án. Dự án/ Project: Nhà máy Điện Mặt Trời Xuân Thiện Thuận Bắc	thôn Mỹ Nhơn, xã Bắc Phong, huyện Thuận Bắc, tỉnh Ninh Thuận	2024
Công Ty Cổ Phần Xuân Thiện Thuận Bắc	Định vị mốc ranh và cắm mốc ranh đất của dự án. Dự án/ Project: Nhà máy Điện Mặt Trời Xuân Thiện Thuận Bắc – Giai đoạn 2	thôn Mỹ Nhơn, xã Bắc Phong, huyện Thuận Bắc, tỉnh Ninh Thuận	2024
Ủy Ban Nhân Dân Phường 01 Quận 10	Công trình: Sửa chữa Nhà Văn hóa Phường 1, Quận 10	Phường 1, Quận 10	2024
WEBGIS VÀ CÔNG NGHỆ 3D			
Công Ty CP Xây Dựng Và Thương Mại QT Miền Bắc	Thiết kế WebGIS, VR 360 và web trình diễn 3D point cloud	Dự án khảo cổ Thành Nhà Hồ, Thanh Hóa	2022

Phân Hiệu Trường Đại học Giao Thông Vận Tải tại TPHCM	Scan 3D hiện trạng bằng UAV và xây dựng web trình diễn 3D Point Cloud	Phân Hiệu Trường Đại học Giao Thông Vận Tải tại TPHCM	2022
Công Ty TNHH Thép Việt	Scan 3D laser bằng Trimble X7 2 bức tường kích thước 6mx100 tại Phú Quốc, tỉnh Kiên Giang	Phú Quốc, tỉnh Kiên Giang	2022
Công Ty Cổ Phần MET EV	Scan 3D trạm BTS	Hà Nội	2023
Công Ty Cổ Phần Công Nghệ Thông Minh Mismart	Bay chụp UAV đánh giá trữ lượng rừng	Địa điểm: Huyện Lương Sơn, tỉnh Hòa Bình	2023
Công Ty TNHH Điều Khắc Và Cảnh Quan Môi Trường Xanh	Quét địa hình 3D bằng UAV Phantom 4 RTK tại địa điểm: Đỉnh núi Bokor, tỉnh Kampot, Campuchia	Đỉnh núi Bokor, tỉnh Kampot, Campuchia	2023
Ban Trị sự Phật Giáo tỉnh Bạc Liêu	Scan 3D laser tôn tượng Mẹ Nam Hải	Nhà Mát, Bạc Liêu	2023
Công Ty TNHH Thương Mại - Dịch Vụ Vũ Hưng	Scan 3D laser Silo xi măng INSEE máy bằng Trimble X7	Nhà máy INSEE, tại Cát Lái, thành phố Thủ Đức, TPHCM và tại Nhơn Trạch, Đồng Nai	2023
Công Ty TNHH Cotecna Vietnam	Kiểm kho than bằng dịch vụ flycam (UAV). Xác định thể tích từng đồng than tại Kho than nhà máy nhiệt điện Vân Phong 1, thị xã Ninh Hòa, tỉnh Khánh Hòa	Thị xã Ninh Hòa, tỉnh Khánh Hòa	2024
Phòng Nông nghiệp và PTNT huyện Đak Đoa	Tư vấn Tái cấu trúc điểm 01 Hợp tác xã cộng đồng và Xây dựng, vận hành hệ thống quản lý cơ sở dữ liệu không gian số ngành nông nghiệp Thuộc dự án: Đề án Tái cơ cấu ngành nông nghiệp trên địa bàn huyện Đak Đoa năm 2024.	Thị trấn Đak Đoa, huyện Đak Đoa, tỉnh Gia Lai	2025
Công Ty TNHH Cotecna Vietnam	Kiểm kho than bằng dịch vụ flycam (UAV). Xác định thể tích từng đồng than tại Kho than nhà máy nhiệt điện Vân Phong 1, thị xã Ninh Hòa, tỉnh Khánh Hòa	Thị xã Ninh Hòa, tỉnh Khánh Hòa	2025
Công Ty TNHH Tư Vấn Xây Dựng AVĐH	Biên tập bản đồ quy hoạch theo định dạng GIS cho đồ án quy hoạch Trung tâm nghiên cứu và ứng dụng công nghệ truyền thông HPT	Lô E2a-3, đường D1, Khu Công nghệ Cao, phường Tăng Nhơn Phú, thành phố Hồ Chí Minh	2025



BACH VIET

ON/C

CE

%

MU

=

GT

÷

X

-

+

MRC

9

6

3